



COMUNE DI
PIEVE ALBIGNOLA
PROVINCIA DI PAVIA

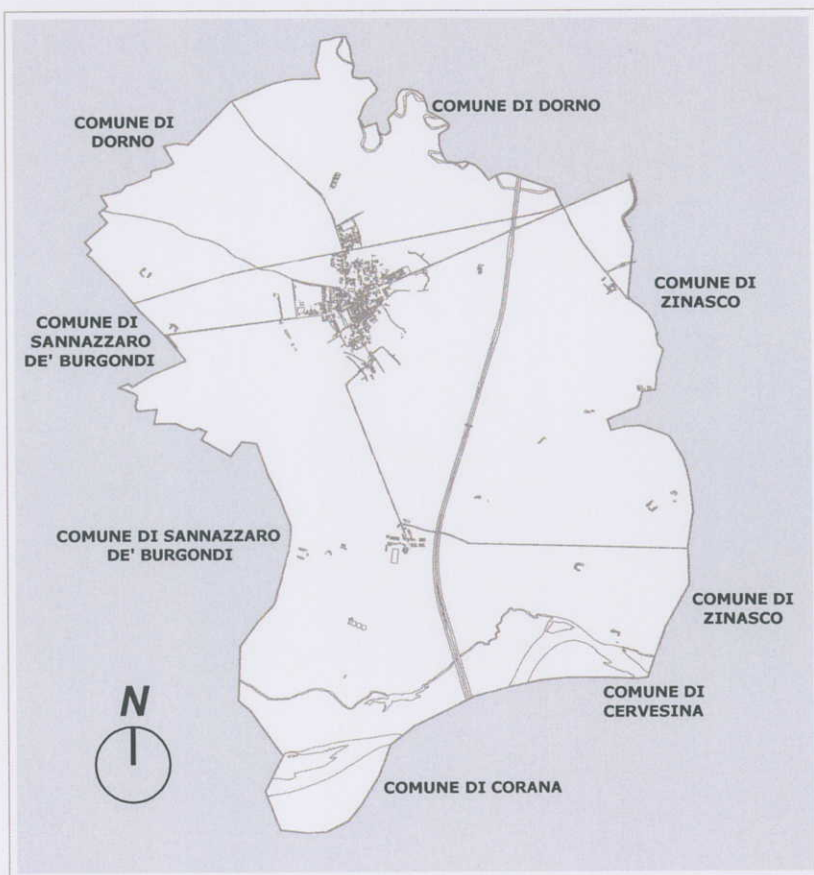
PIANO DI GOVERNO DEL TERRITORIO

Ai sensi della L. R. n° 12 del 11.03.2005

Adottato dal Consiglio Comunale con deliberazione n. _____ in data _____

Pubblicato dal _____ al _____

Approvato definitivamente dal C.C. con deliberazione n. _____ in data _____



DOCUMENTO DI PIANO

Il Sindaco
MASSIMO CHIESA

Il Segretario Comunale
Dott. MARIANO CINGOLANI

Il progettista
Dott. Arch. LUIGI BARIANI

COLLABORATORI
Dott. Ing. Roberto Brignoli
Dott. Arch. Alessia Ferraresi
Dott. in Arch. Massimiliano Giuliani
Dott. Arch. Carla M. Crosina (VAS)
Dott. Geol. Daniela Barbano (comp. geologica)
s.t.C. (acustica)
Studio Anzini (commercio)

D.d.P.

DATA:

OGGETTO:

TAVOLA:

DICEMBRE
2008

**QUADRO CONOSCITIVO
CENTRI E/O NUCLEI DI INTERESSE
STORICO-AMBIENTALE: ANALISI PER UNITA'
EDILIZIA**

1.14


STUDIO ARCH. LUIGI BARIANI - VIA PEZZANI, 54 27058 VOGHERA - TEL _ FAX 0383.365225

 UNITA' URBANISTICA

EDIFICIO

 RESIDENZIALE

 PRODUTTIVO

 ACCESSORI RURALI

 TETTOIA/BOX


 ALTRO:

 N. PIANI

STATO DI CONSERVAZIONE

 BUONO

 DISCRETO


 SCADENTE

VALENZA TIPOLOGICA

 ELEVATA

 BUONA

 COERENZA STILISTICA E MATERICA

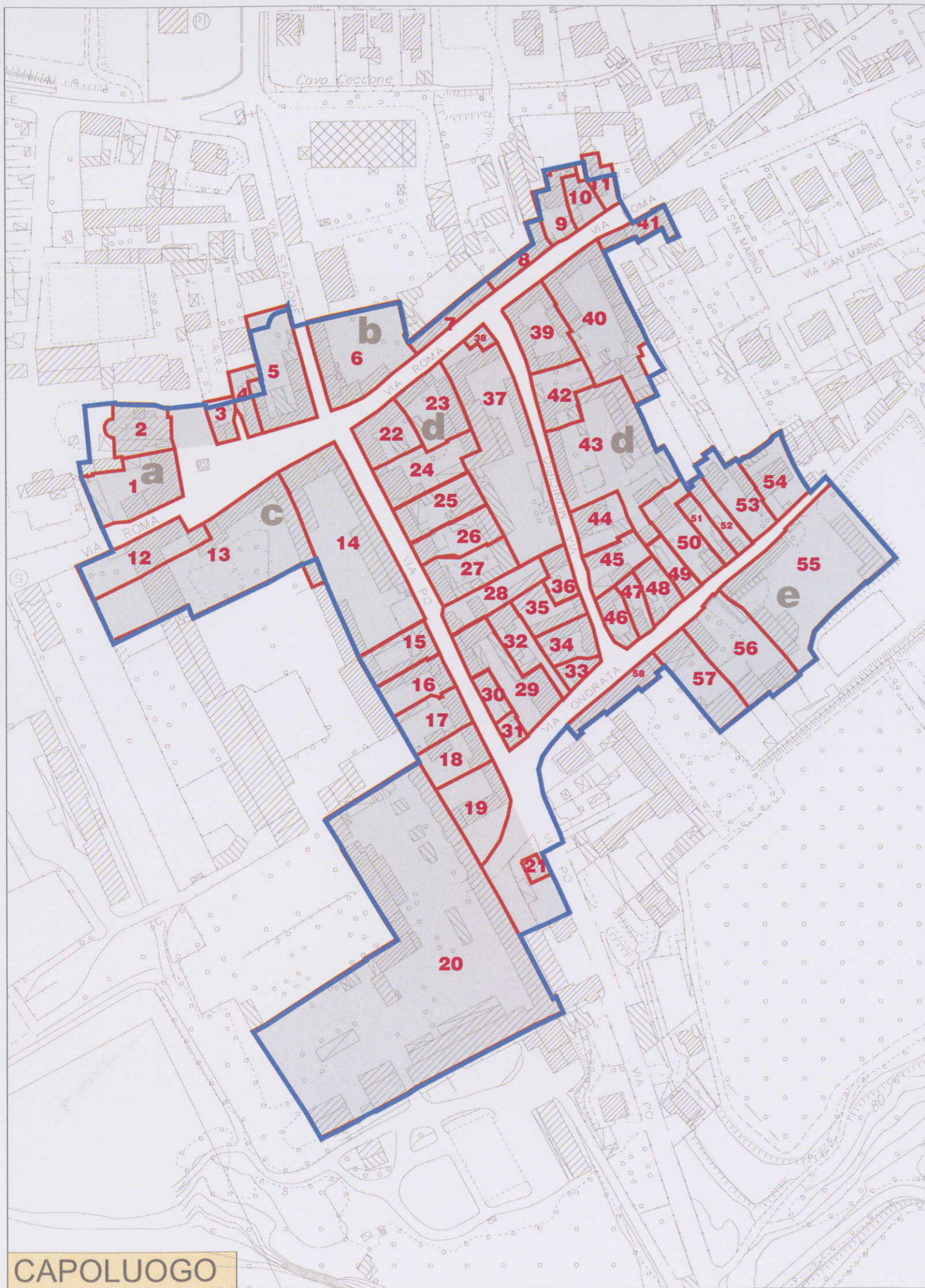
 ELEMENTO STILISTICO DI RILIEVO

 INTERVENTI NON COERENTI CON IL CONTESTO
STORICO-AMBIENTALE

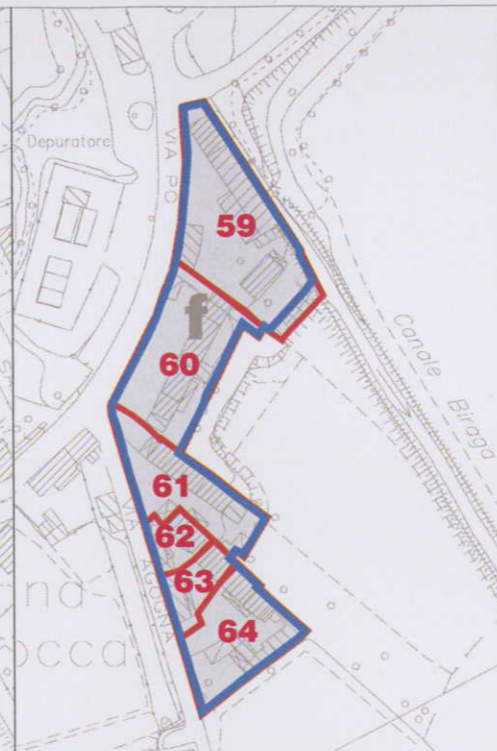
 PARCHI E GIARDINI PERTINENZIALI

 CORTI E AREE LIBERE

NOTA: GLI EDIFICI PRIVI DI SPECIFICA INDICAZIONE ALLA DATA DEL SOPRALLUOGO NON ESISTONO



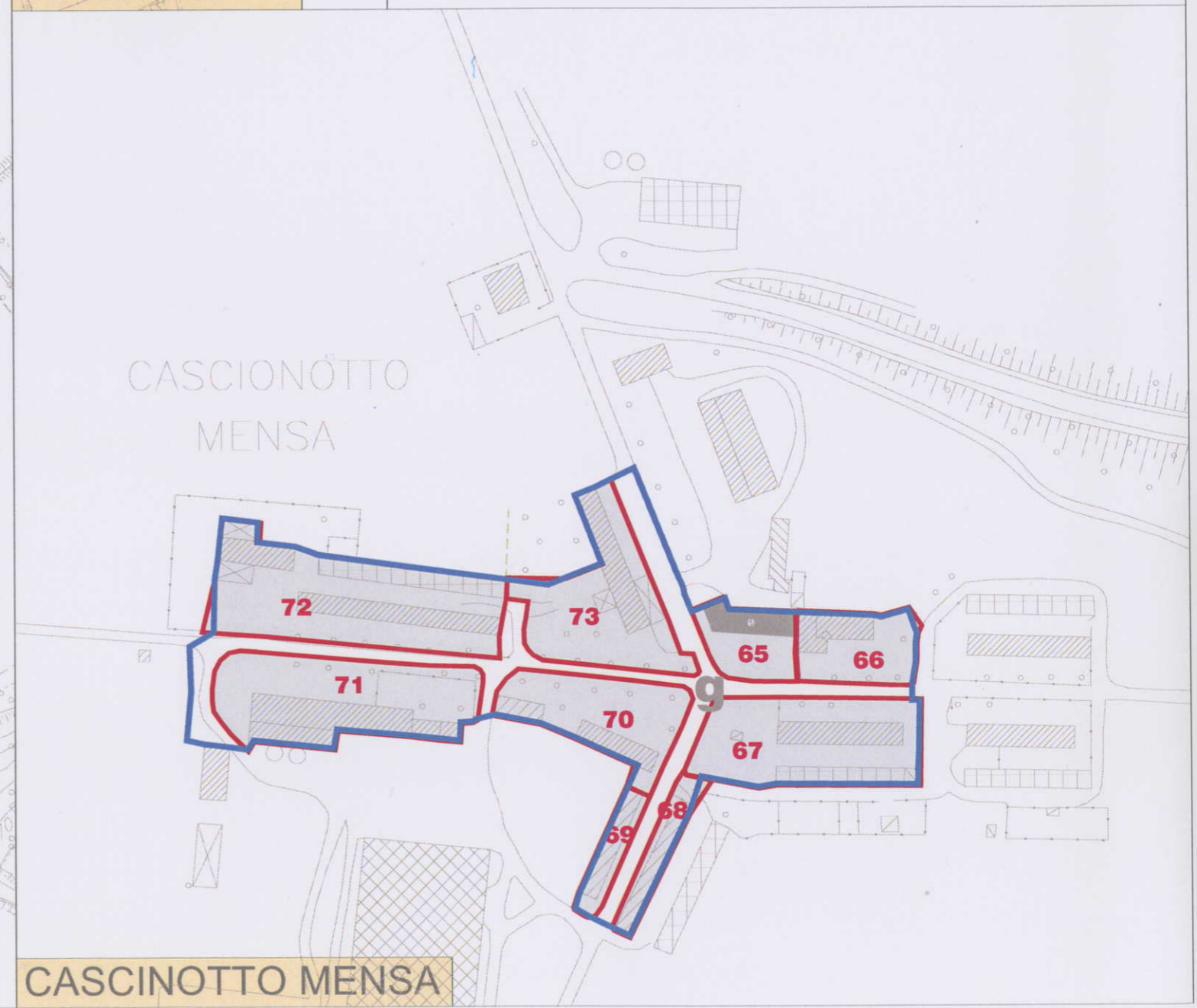
CAPOLUOGO



FRAZIONI

LEGENDA

-  NUCLEI DI ANTICA FORMAZIONE
-  AREA ISOLATO ANALIZZATO
-  UNITA' URBANISTICA
- a...** NUMERAZIONE ISOLATI
- N°...** NUMERAZIONE UNITA' URBANISTICHE



CASCINOTTO MENSA

SCHEDA DI RILIEVO

SCHEDA:

N°1

RIFERIMENTO

Isolato

a

Progressivo

1

Via Roma

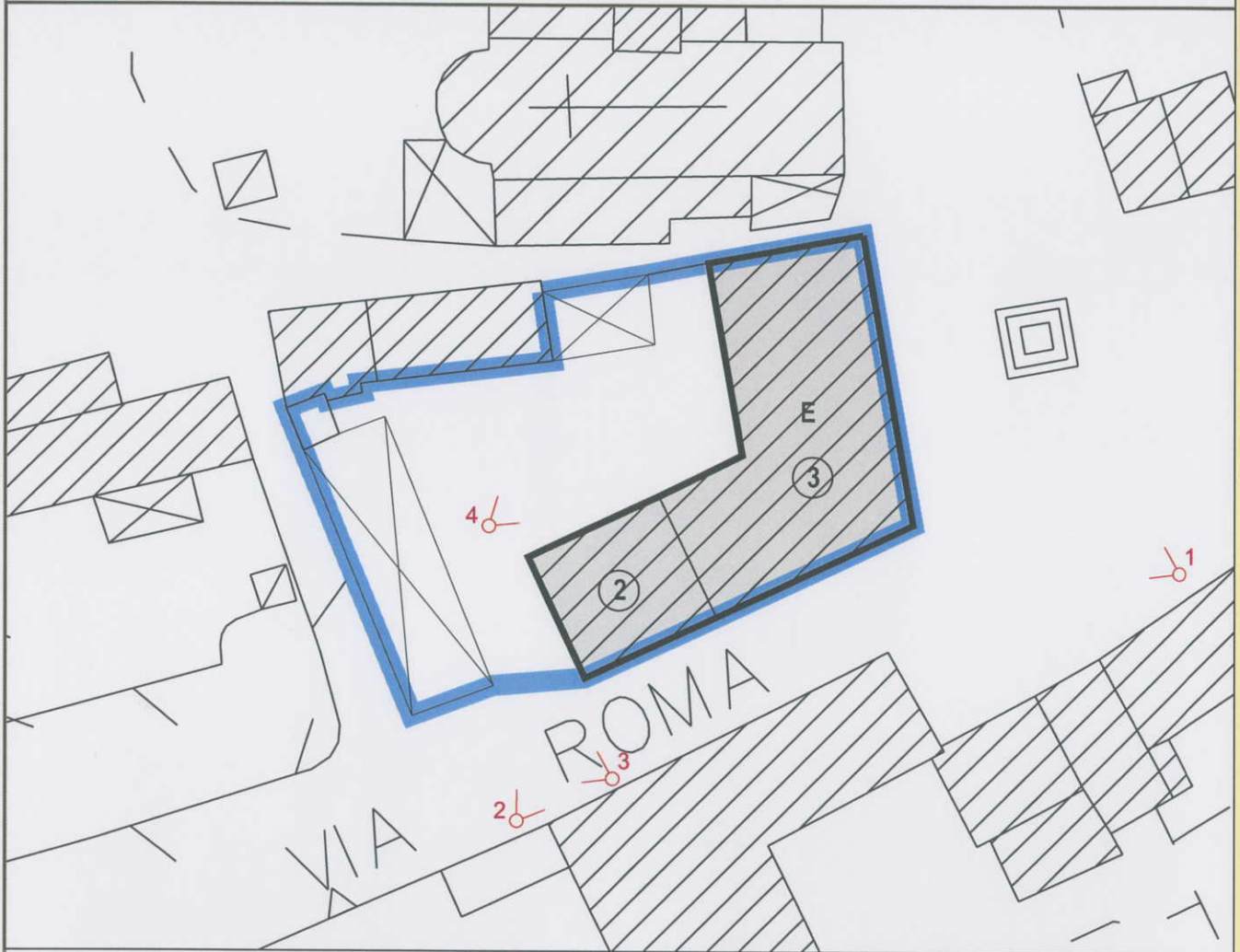


Foto 1



Foto 2



Foto 3



Foto 4

ANALISI PER UNITA' URBANISTICA

RIFERIMENTO

Isolato

a

Progressivo

2

Via Roma

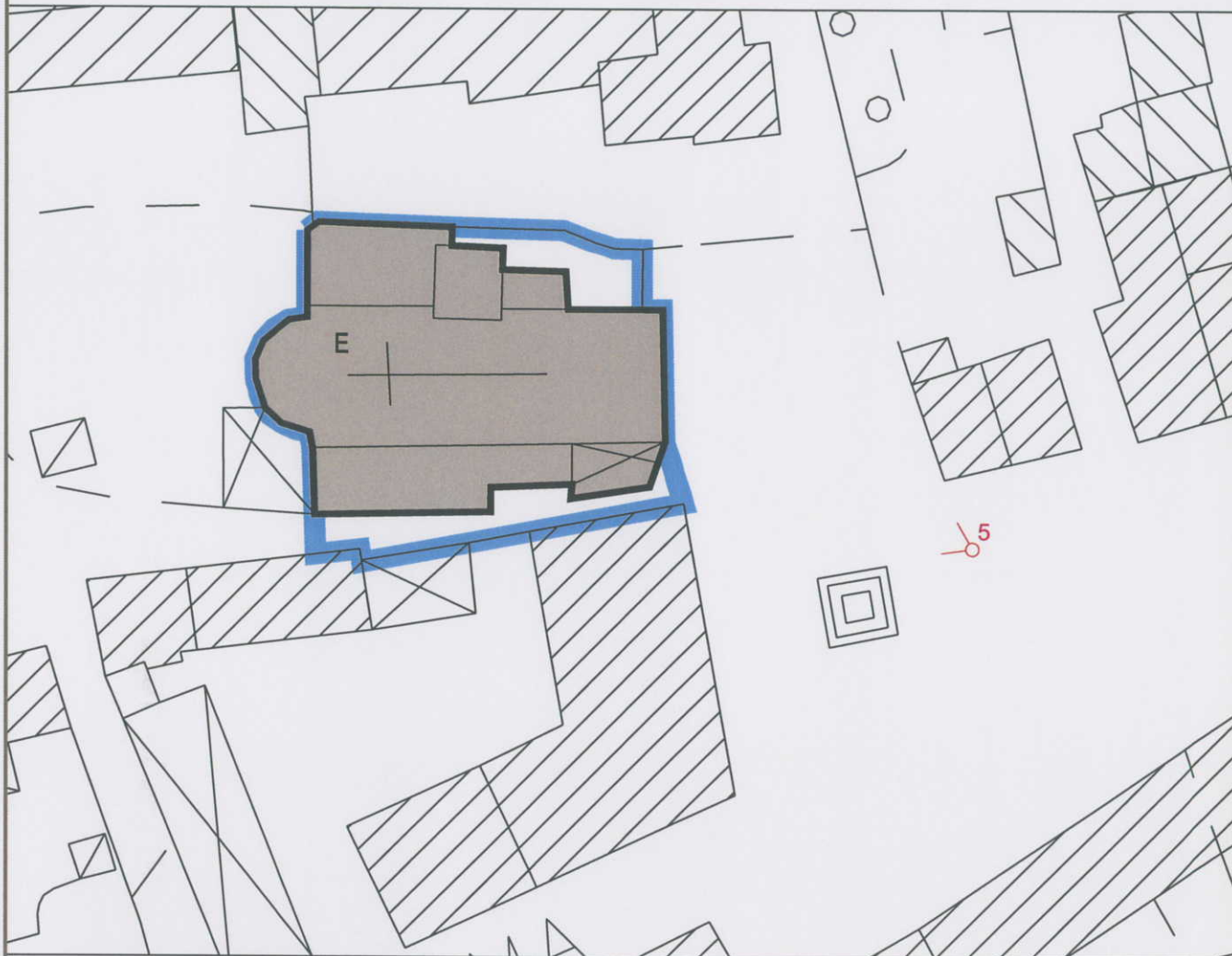


Foto 5

EDIFICI DI PARTICOLARE INTERESSE STORICO-AMBIENTALE

SCHEDA:

N°2.1

Tipologia

Palazzo / Villa storica In linea fronte strada In corte A ringhiera

Epoca di costruzione

Prima del 1919 tra il 1919 e 1945 tra il 1945 e 1960 dopo il 1960

Vincolo

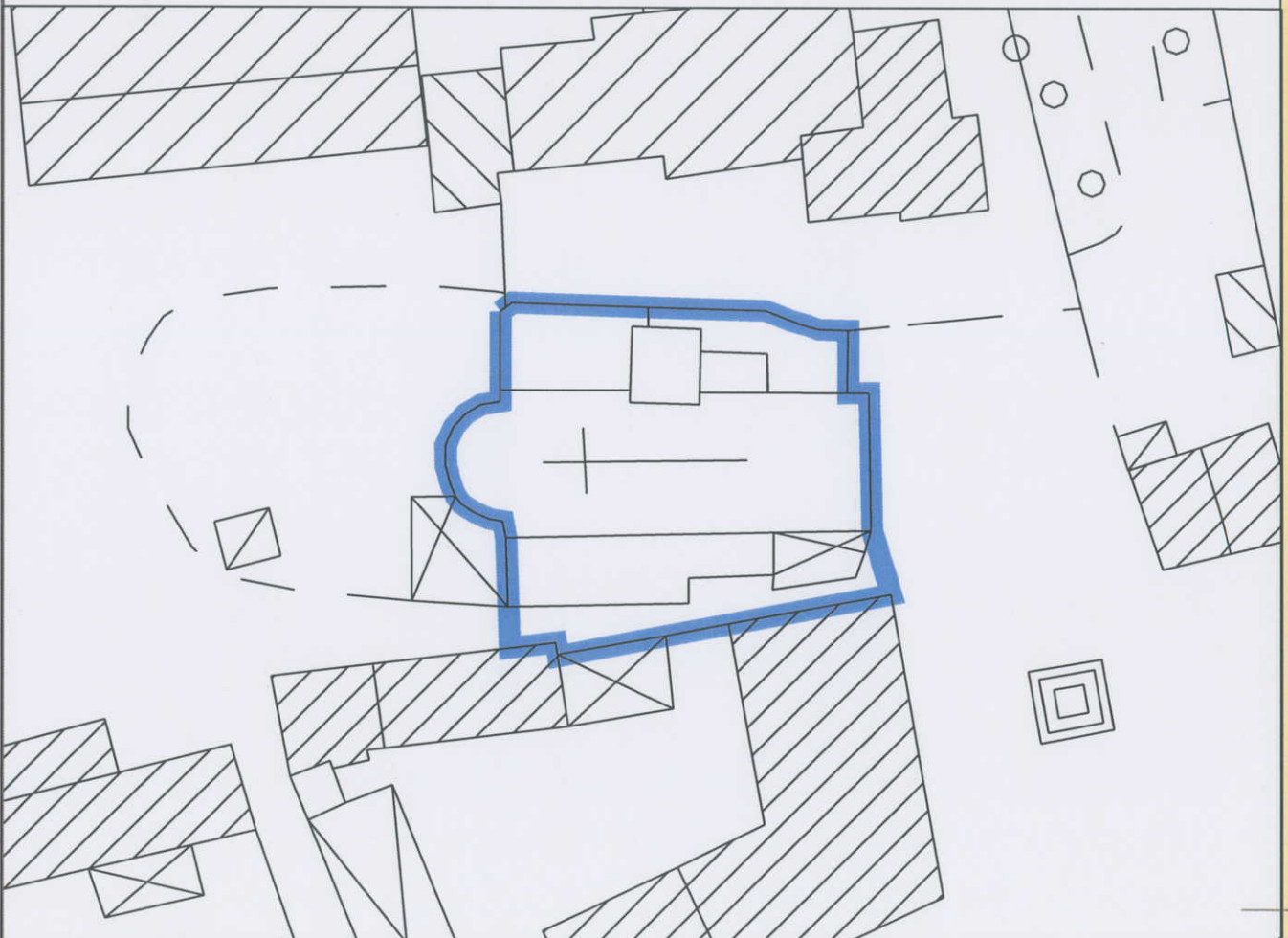
NO SI tipologia vincolo

ELEMENTI STRUTTURALI

Colonne portali portici chiostri cortili altro

DESTINAZIONE D'USO DELL'EDIFICIO

	Residenza	Artigianato	Commercio	Servizi	Uffici	Note
P. Terra						
P. Primo						
P. Secondo						
P. Terzo						
Altro						Chiesa



ANALISI PER UNITA' URBANISTICA

SCHEDA DI RILIEVO

SCHEDA

N°3

RIFERIMENTO

Isolato

a

Progressivo

3

Via Roma

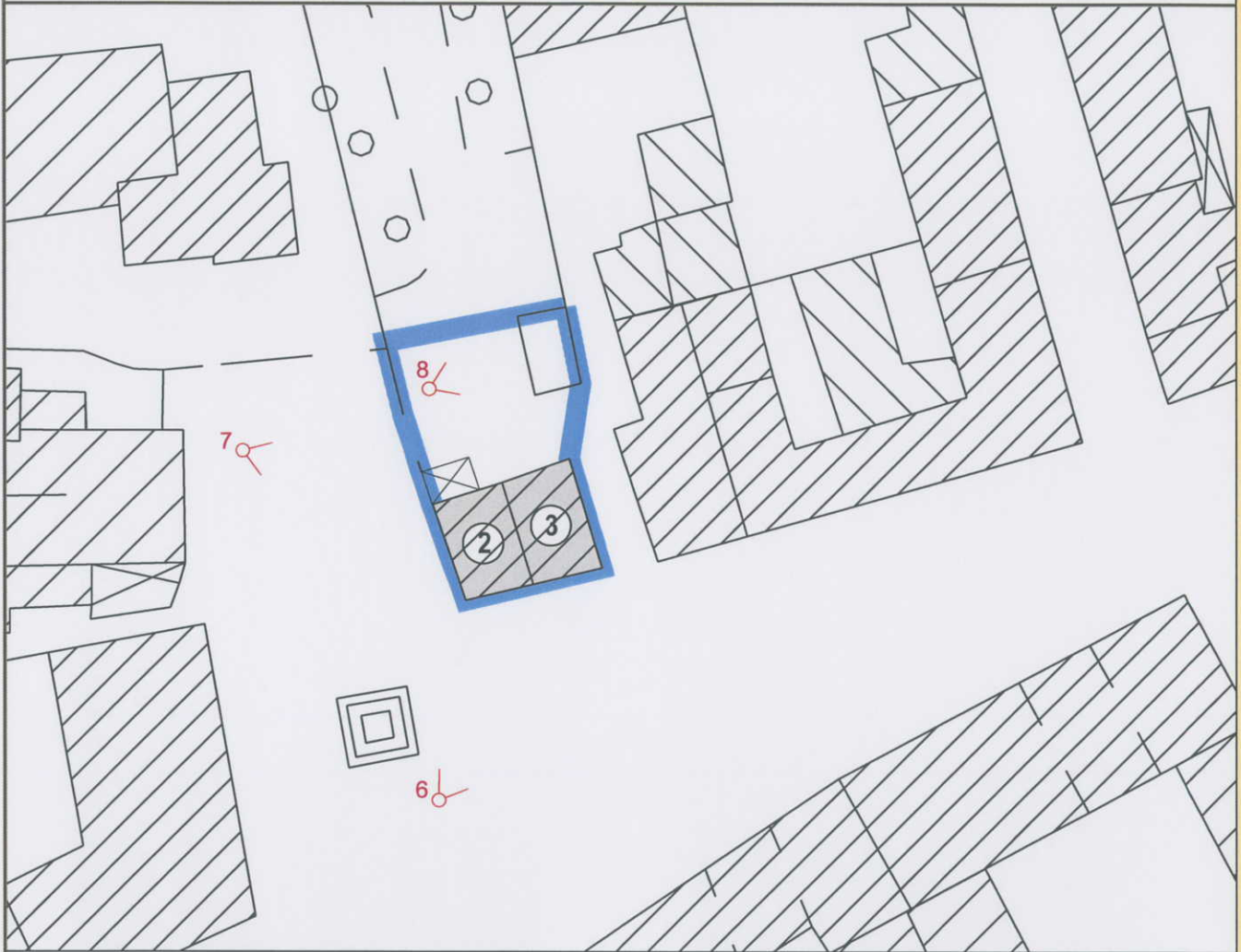


Foto 6



Foto 7



Foto 8

ANALISI PER UNITA' URBANISTICA

RIFERIMENTO

Isolato

a

Progressivo

4

Via Roma

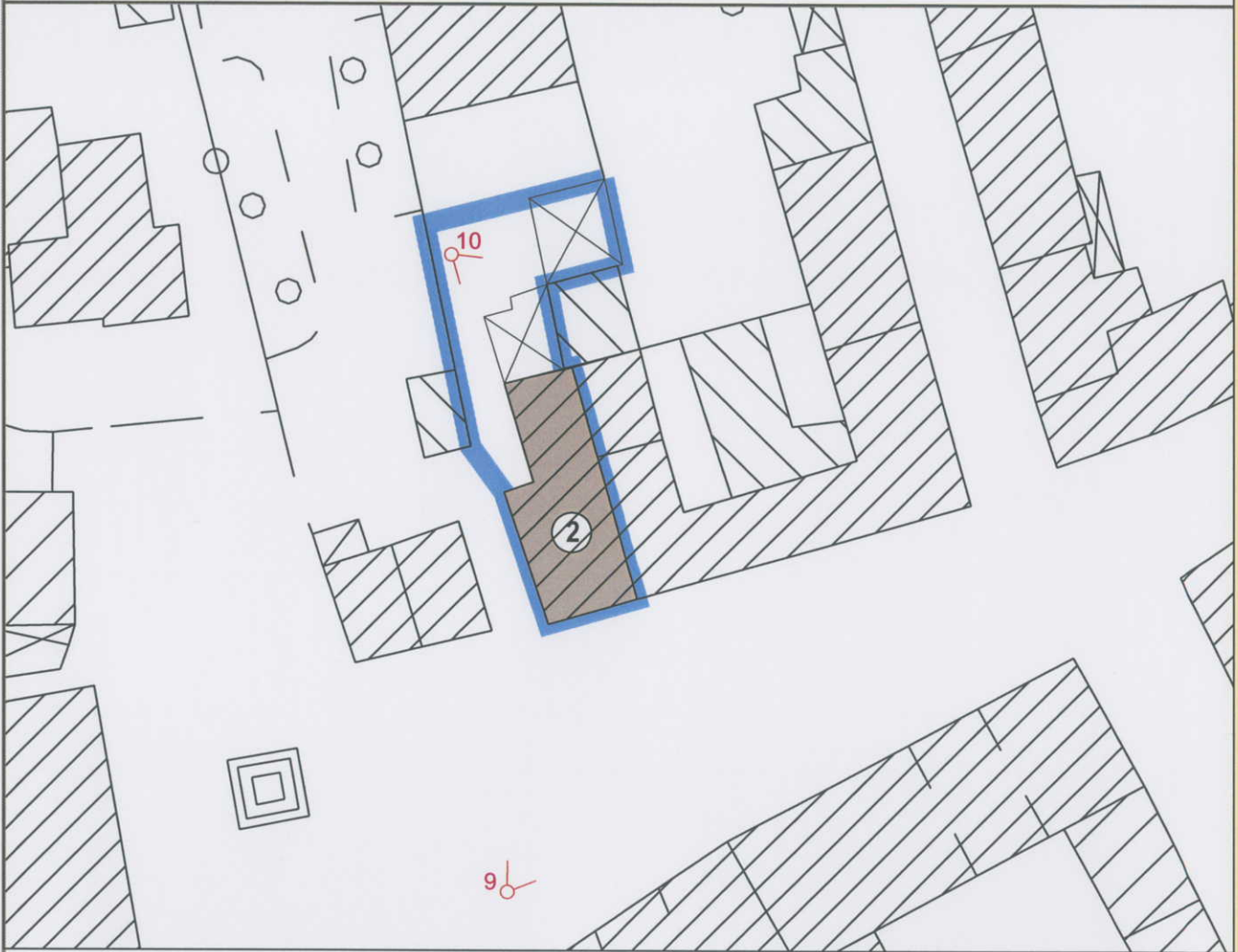


Foto 9



Foto 10

RIFERIMENTO

Isolato a Progressivo 5 Via Roma

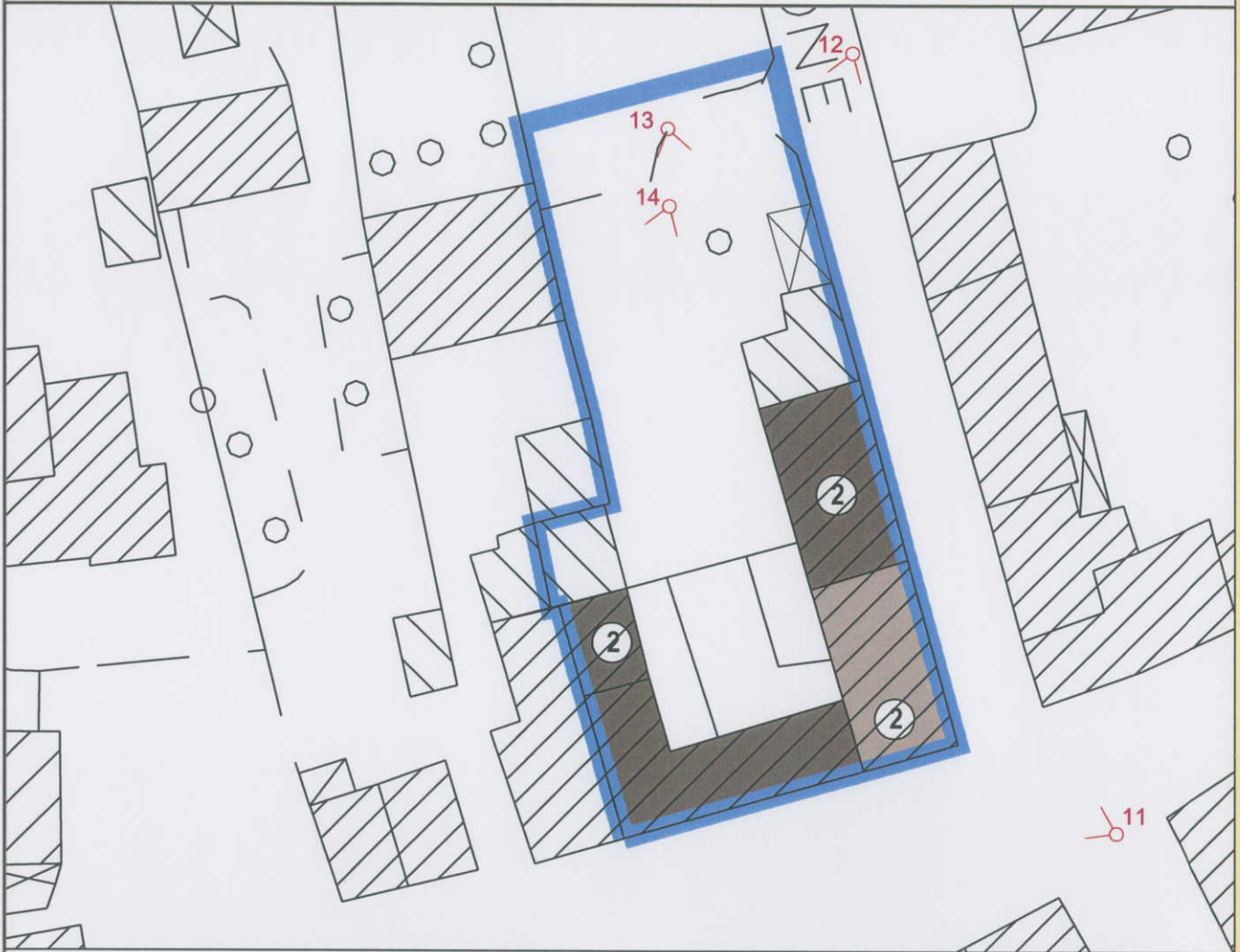


Foto 11



Foto 12



Foto 13



Foto 14

RIFERIMENTO

Isolato

b

Progressivo

6

Via Roma - Via Stazione

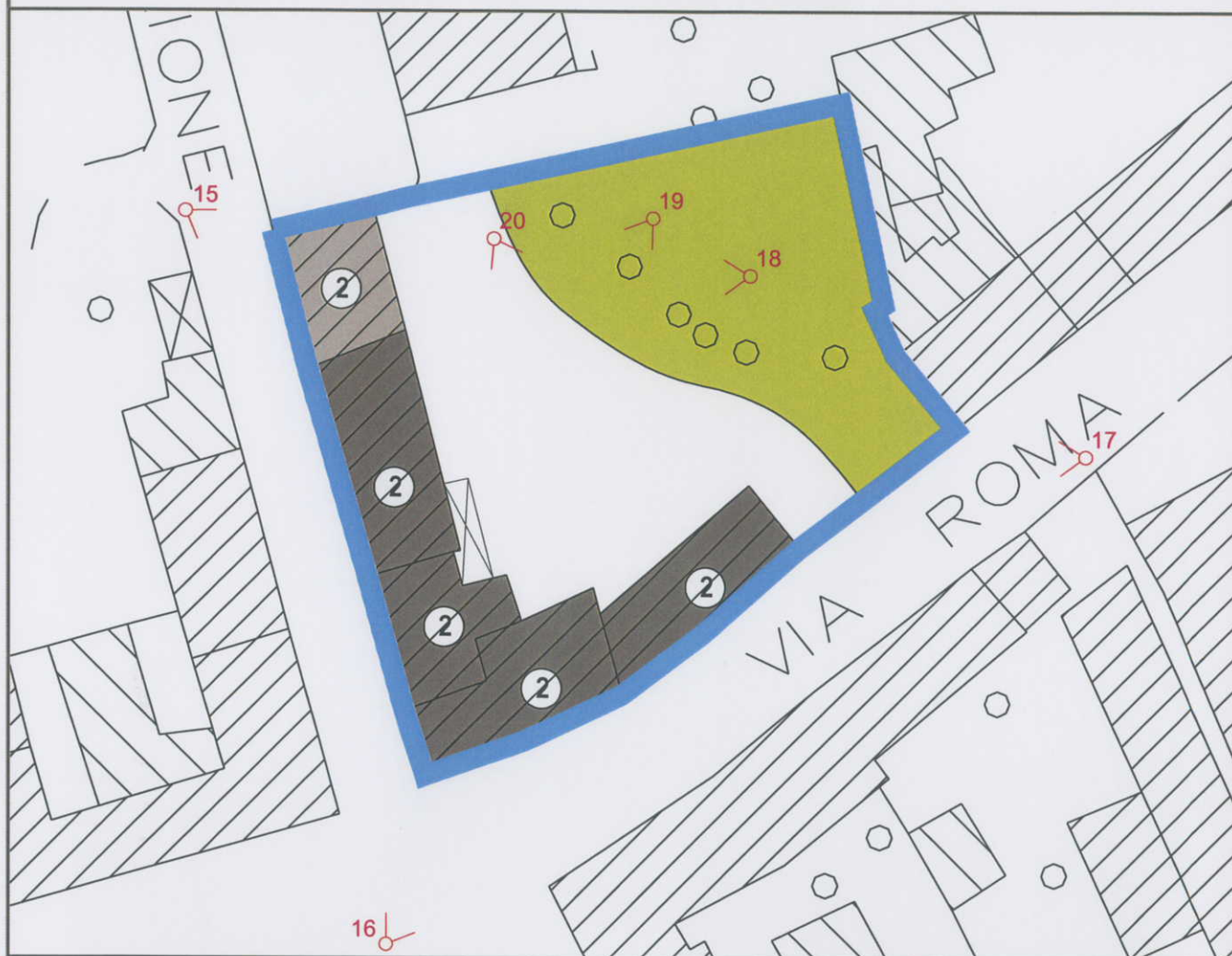


Foto 15



Foto 16



Foto 17



Foto 18

SCHEDA DI RILIEVO

SCHEDA:

N°6a

RIFERIMENTO

Isolato

b

Progressivo

6

Via Roma - Via Stazione



Foto 19



Foto 20

ANALISI PER UNITA' URBANISTICA

RIFERIMENTO

Isolato

b

Progressivo

7

Via Roma

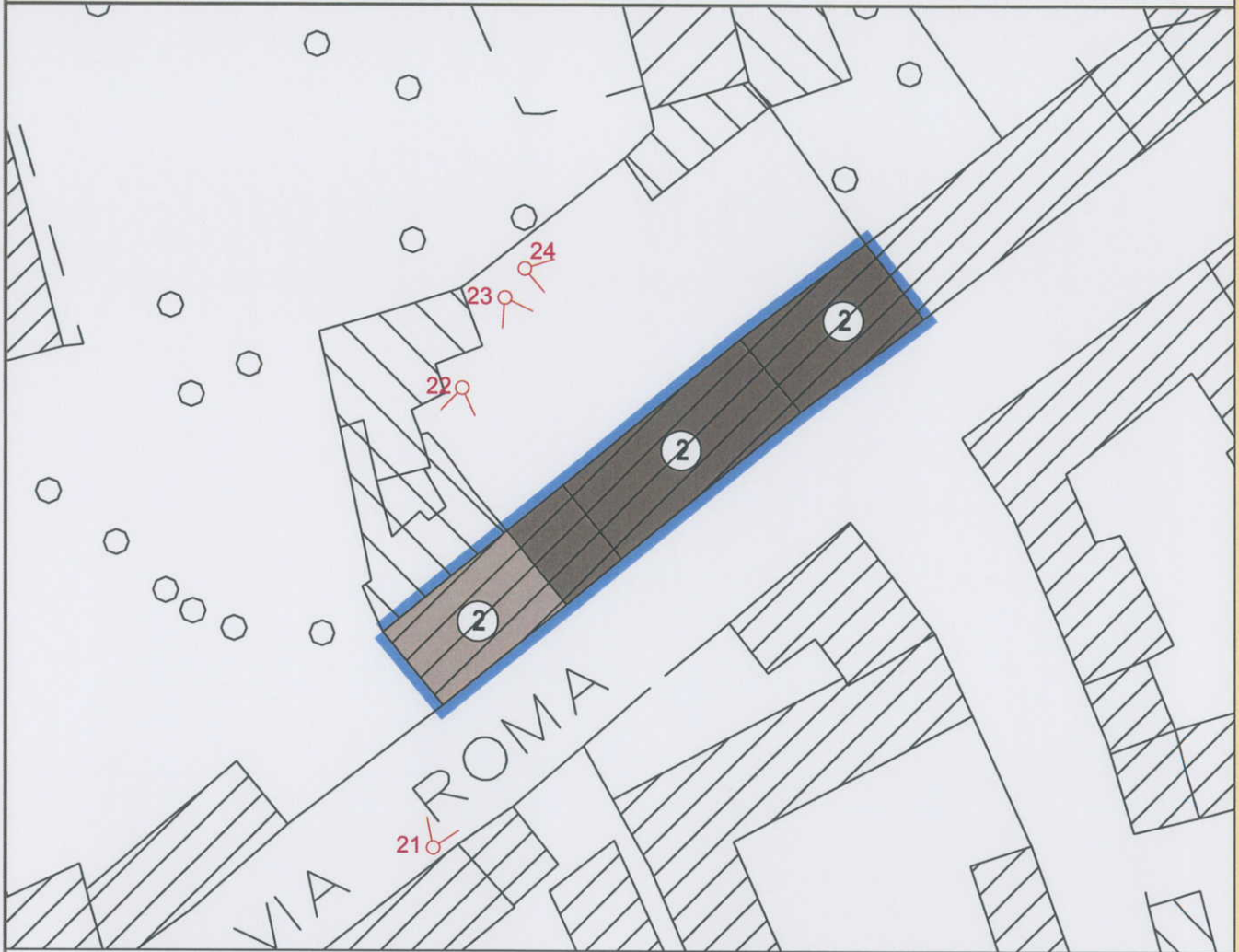


Foto 21



Foto 22



Foto 23



Foto 24

SCHEDA DI RILIEVO

SCHEDA:

N°8

RIFERIMENTO

Isolato

b

Progressivo

8

Via Roma

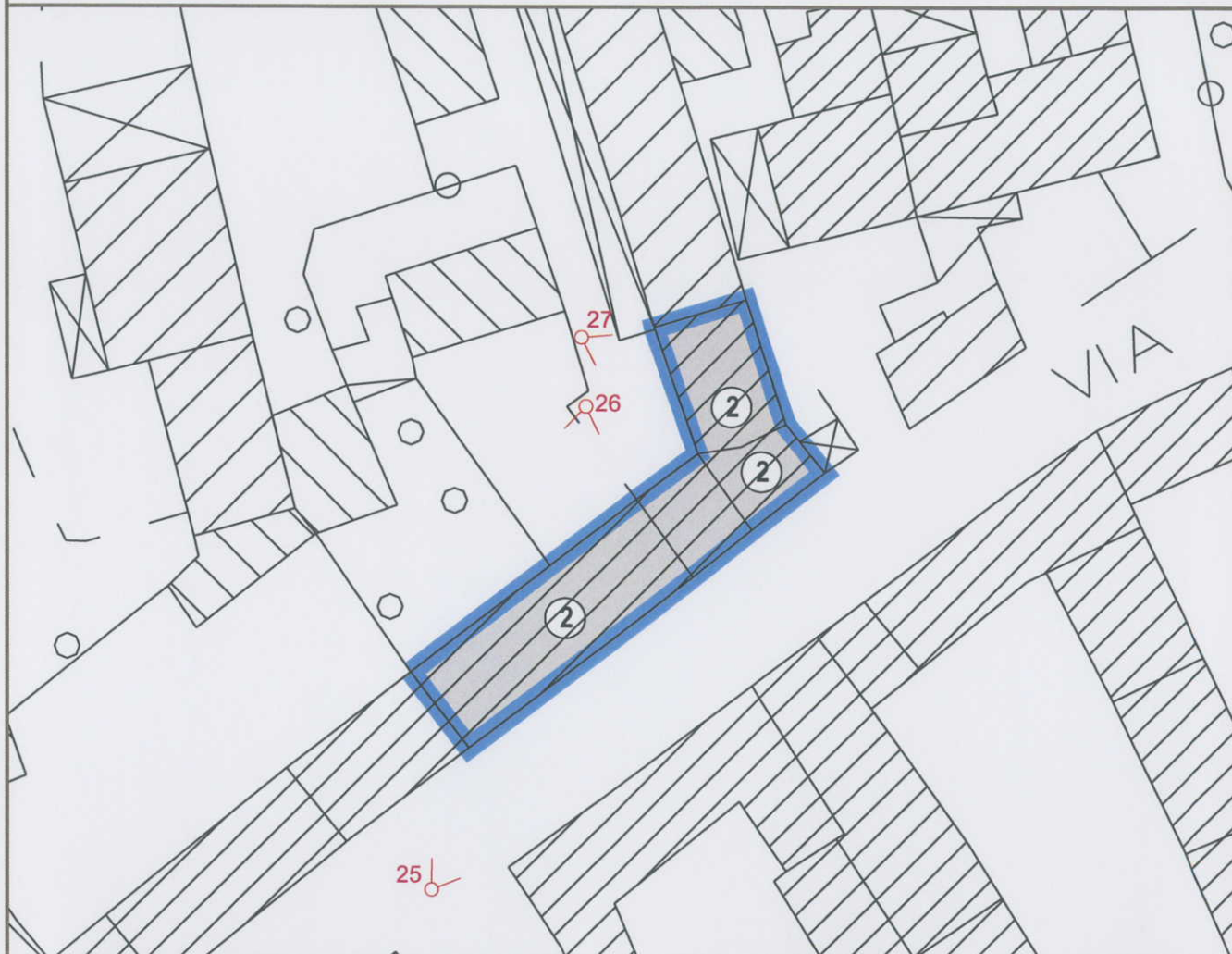


Foto 25



Foto26



Foto 27

ANALISI PER UNITA' URBANISTICA

RIFERIMENTO

Isolato

b

Progressivo

9

Via Roma

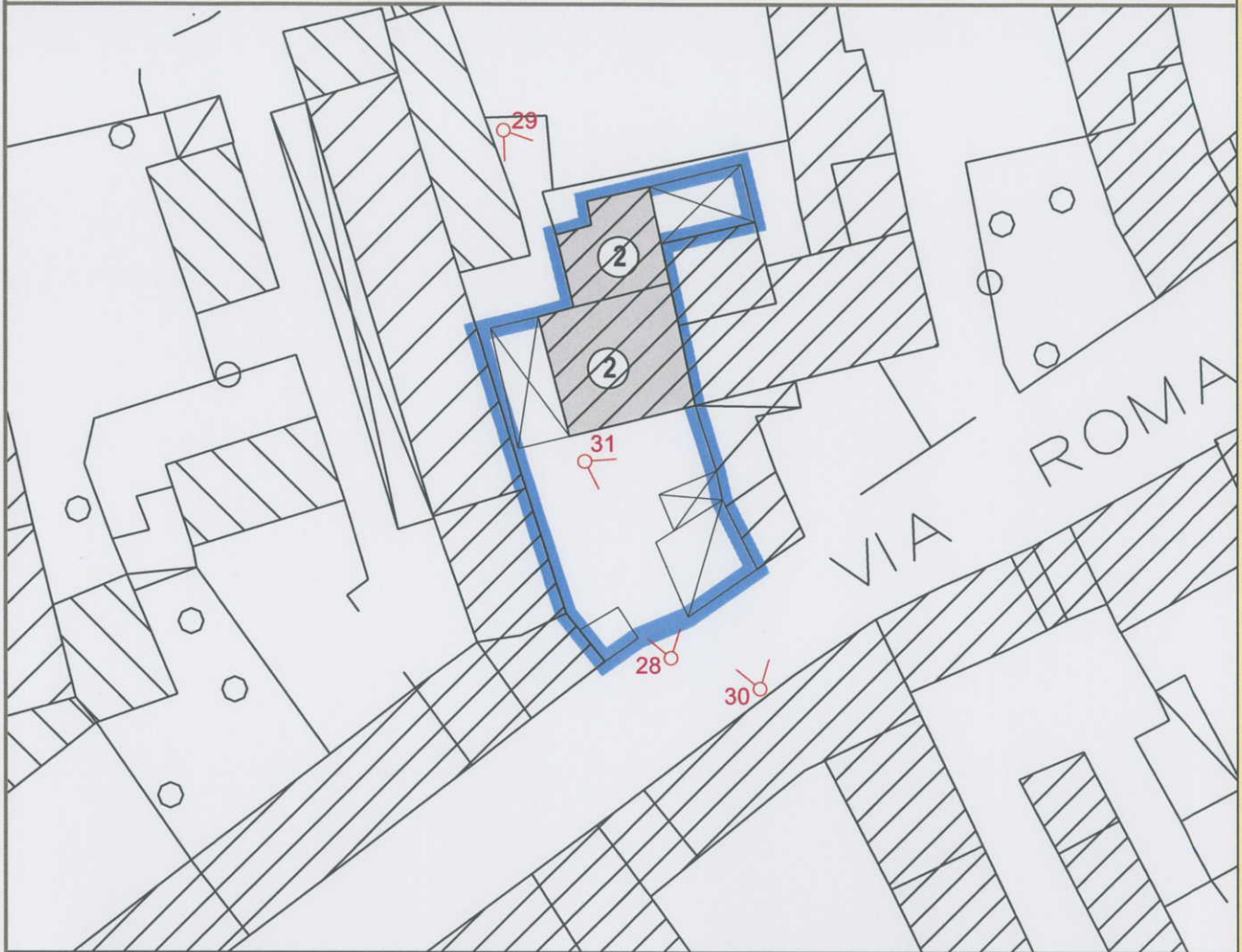


Foto 28



Foto 29



Foto 30



Foto 31

RIFERIMENTO

Isolato

b

Progressivo

10

Via Roma

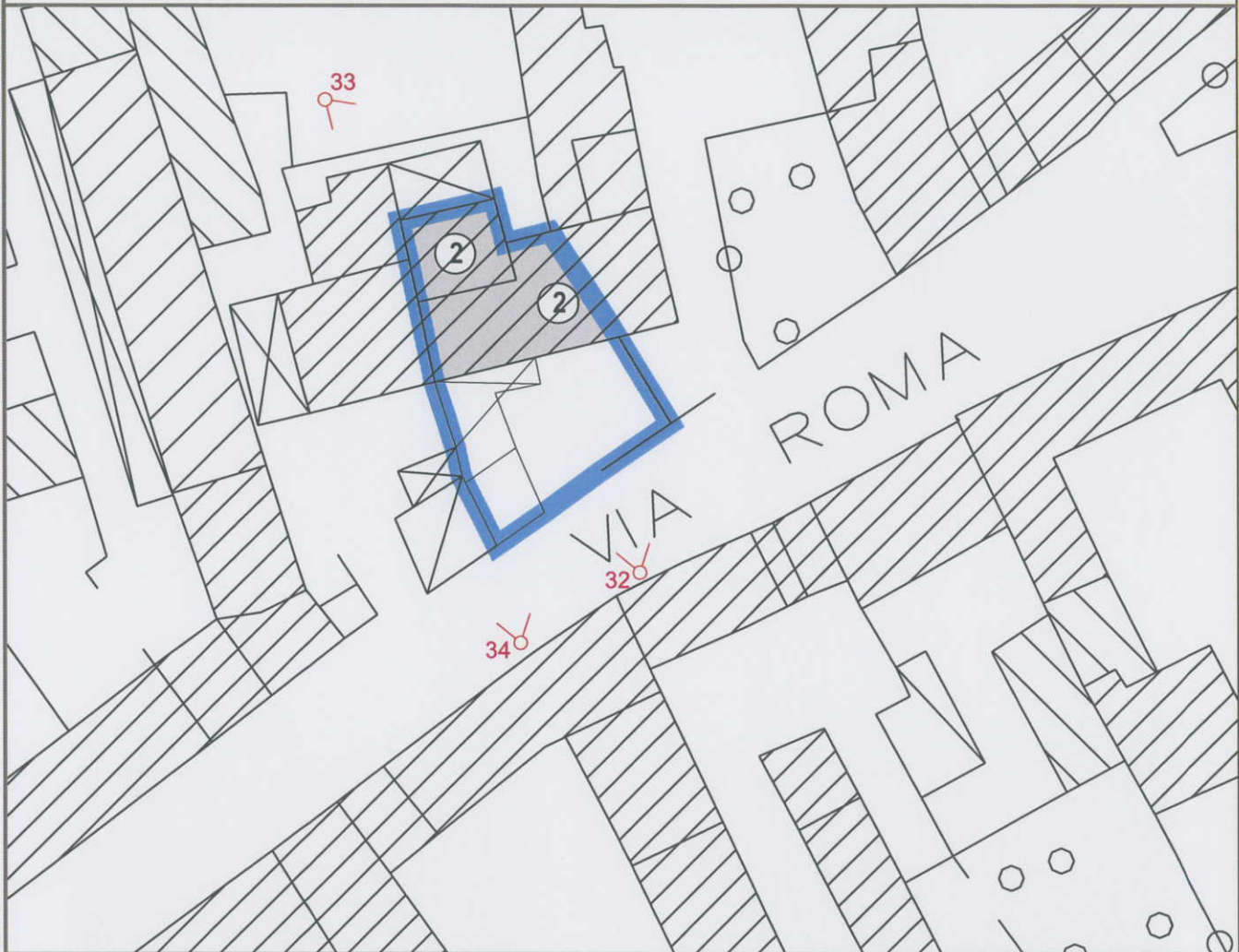


Foto 32



Foto 33



Foto 34

RIFERIMENTO

Isolato

b

Progressivo

11

Via Roma

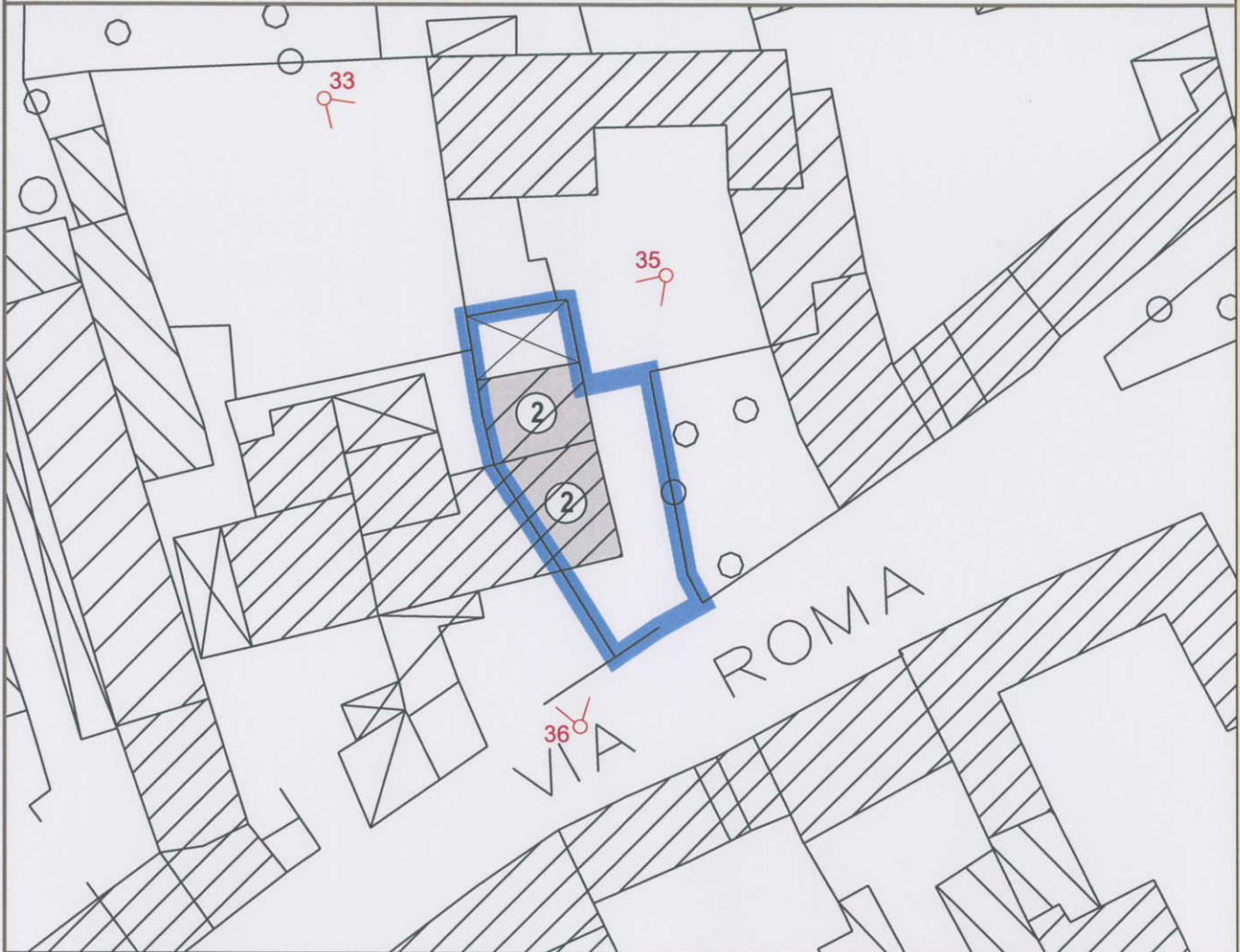


Foto 35



Foto 36

RIFERIMENTO

Isolato

C

Progressivo

12

Via Roma

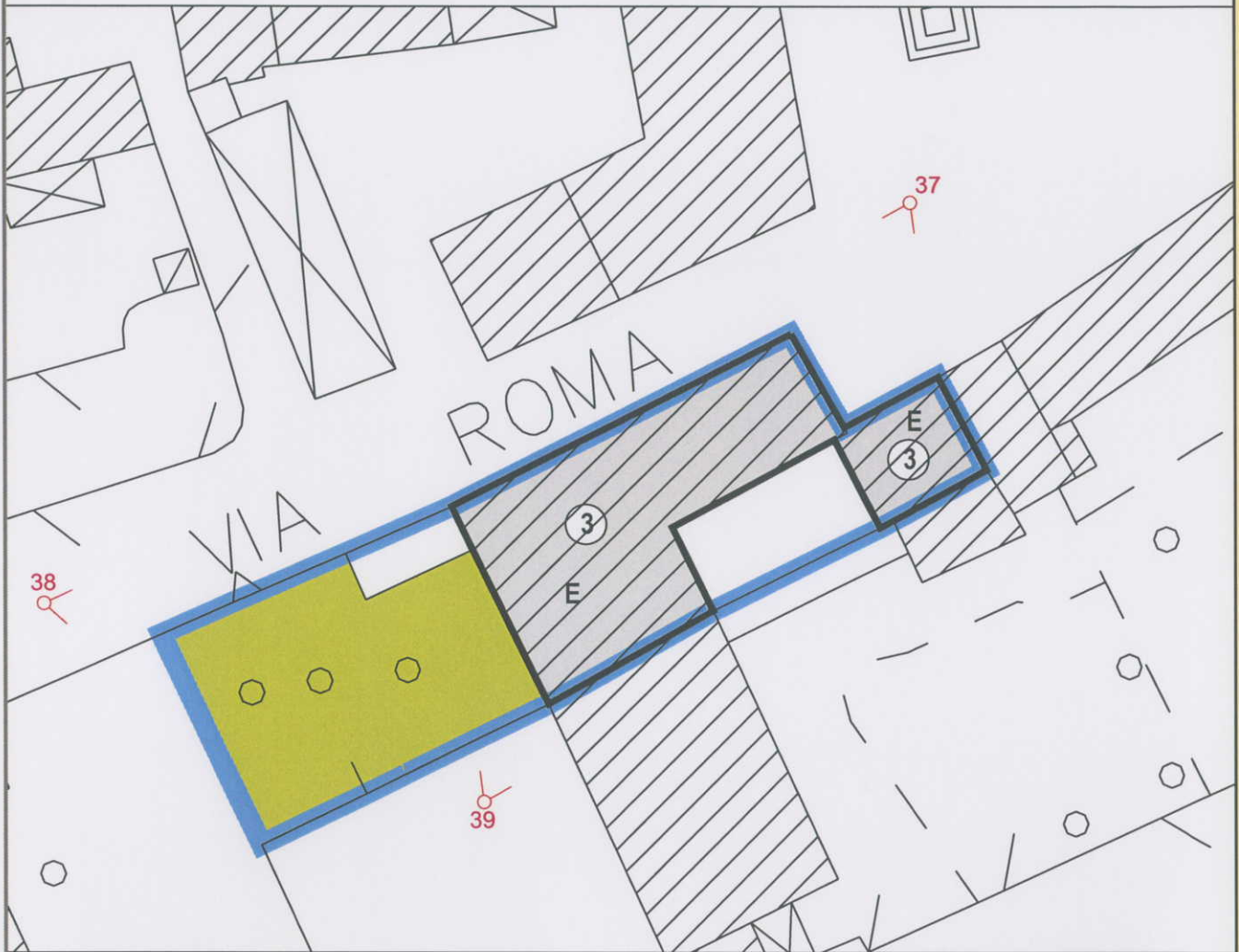


Foto 37



Foto 38



Foto 39

EDIFICI DI PARTICOLARE INTERESSE STORICO-AMBIENTALE

SCHEDA:

N°12.1

Tipologia

Palazzo / Villa storica In linea fronte strada In corte A ringhiera

Epoca di costruzione

Prima del 1919 tra il 1919 e 1945 tra il 1945 e 1960 dopo il 1960

Vincolo

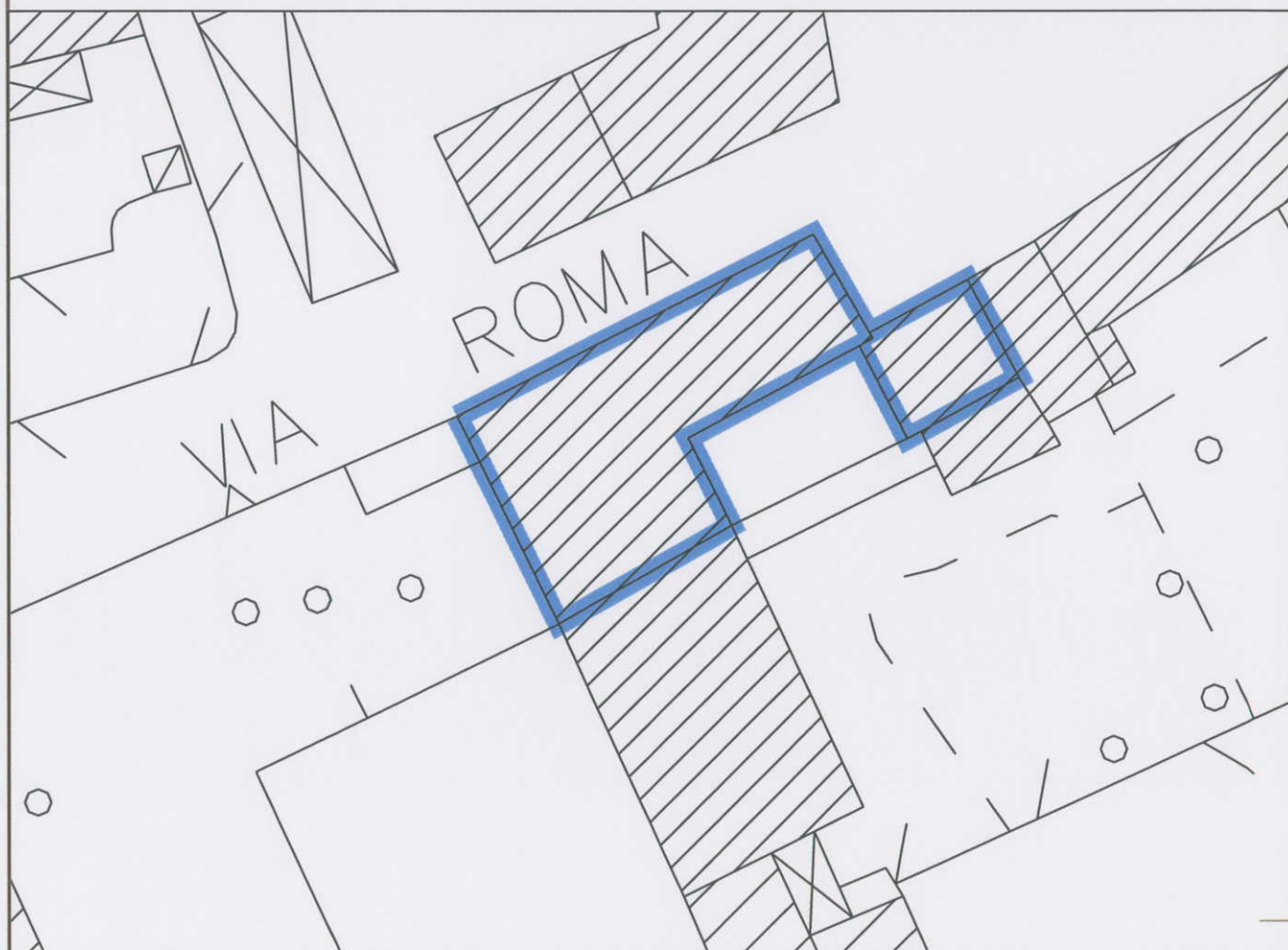
NO SI tipologia vincolo

ELEMENTI STRUTTURALI

Colonne portali portici chiostrini cortili altro

DESTINAZIONE D'USO DELL'EDIFICIO

	Residenza	Artigianato	Commercio	Servizi	Uffici	Note
P. Terra	<input checked="" type="checkbox"/>					
P. Primo	<input checked="" type="checkbox"/>					
P. Secondo	<input checked="" type="checkbox"/>					
P. Terzo						
Altro						



ANALISI PER UNITA' URBANISTICA

SCHEDA DI RILIEVO

SCHEDA:

N°13

RIFERIMENTO

Isolato

c

Progressivo

13

Via Roma



ANALISI PER UNITA' URBANISTICA

EDIFICI DI PARTICOLARE INTERESSE STORICO-AMBIENTALE

SCHEDA:

N°13.1

Tipologia

Palazzo / Villa storica In linea fronte strada In corte A ringhiera

Epoca di costruzione

Prima del 1919 tra il 1919 e 1945 tra il 1945 e 1960 dopo il 1960

Vincolo

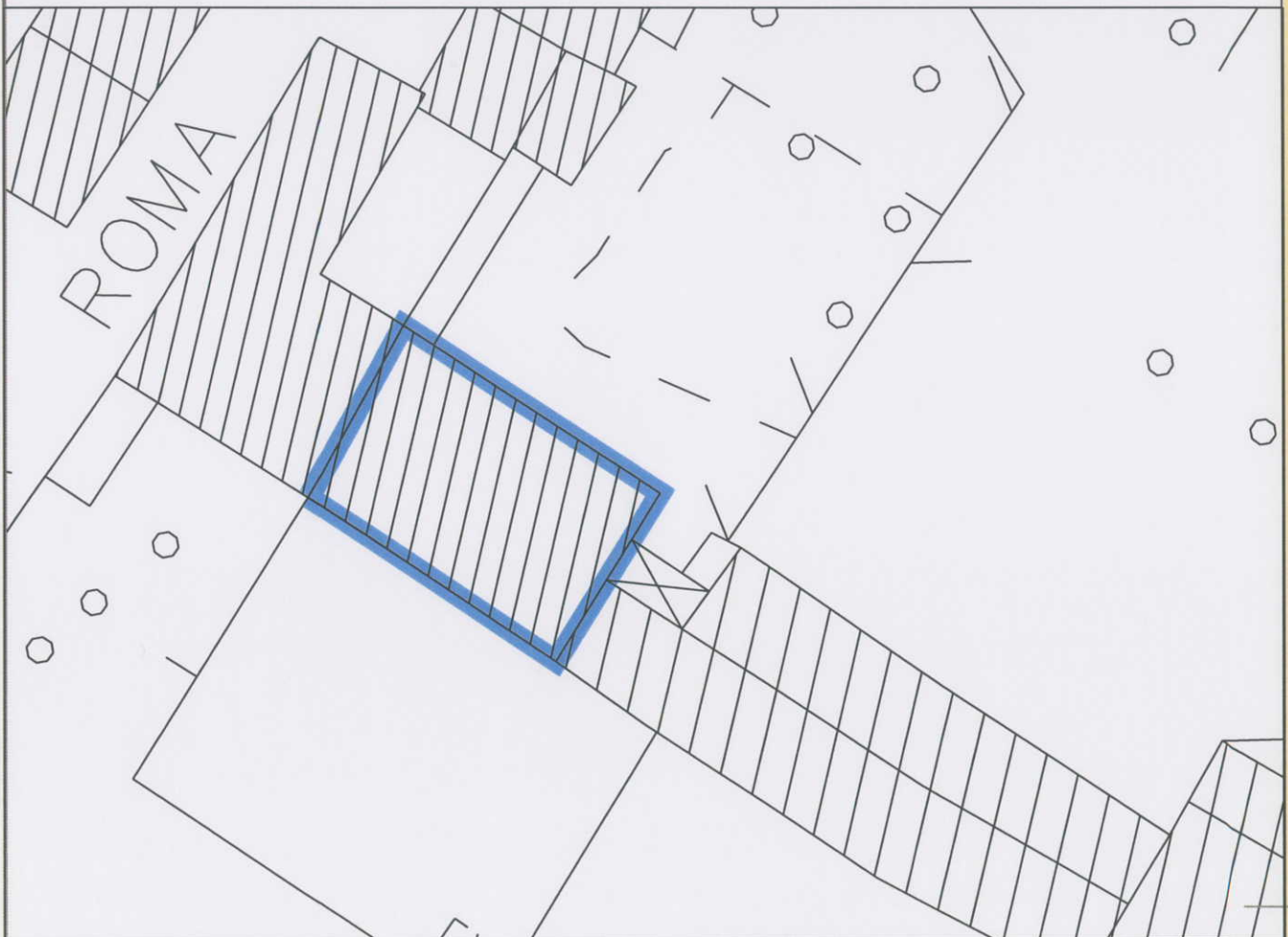
NO SI tipologia vincolo

ELEMENTI STRUTTURALI

Colonne portali portici chiostri cortili altro

DESTINAZIONE D'USO DELL'EDIFICIO

	Residenza	Artigianato	Commercio	Servizi	Uffici	Note
P. Terra	<input checked="" type="checkbox"/>					
P. Primo	<input checked="" type="checkbox"/>					
P. Secondo	<input checked="" type="checkbox"/>					
P. Terzo						
Altro						



EDIFICI DI PARTICOLARE INTERESSE STORICO-AMBIENTALE

SCHEDA:

N°13.2

Tipologia

Palazzo / Villa storica In linea fronte strada In corte A ringhiera

Epoca di costruzione

Prima del 1919 tra il 1919 e 1945 tra il 1945 e 1960 dopo il 1960

Vincolo

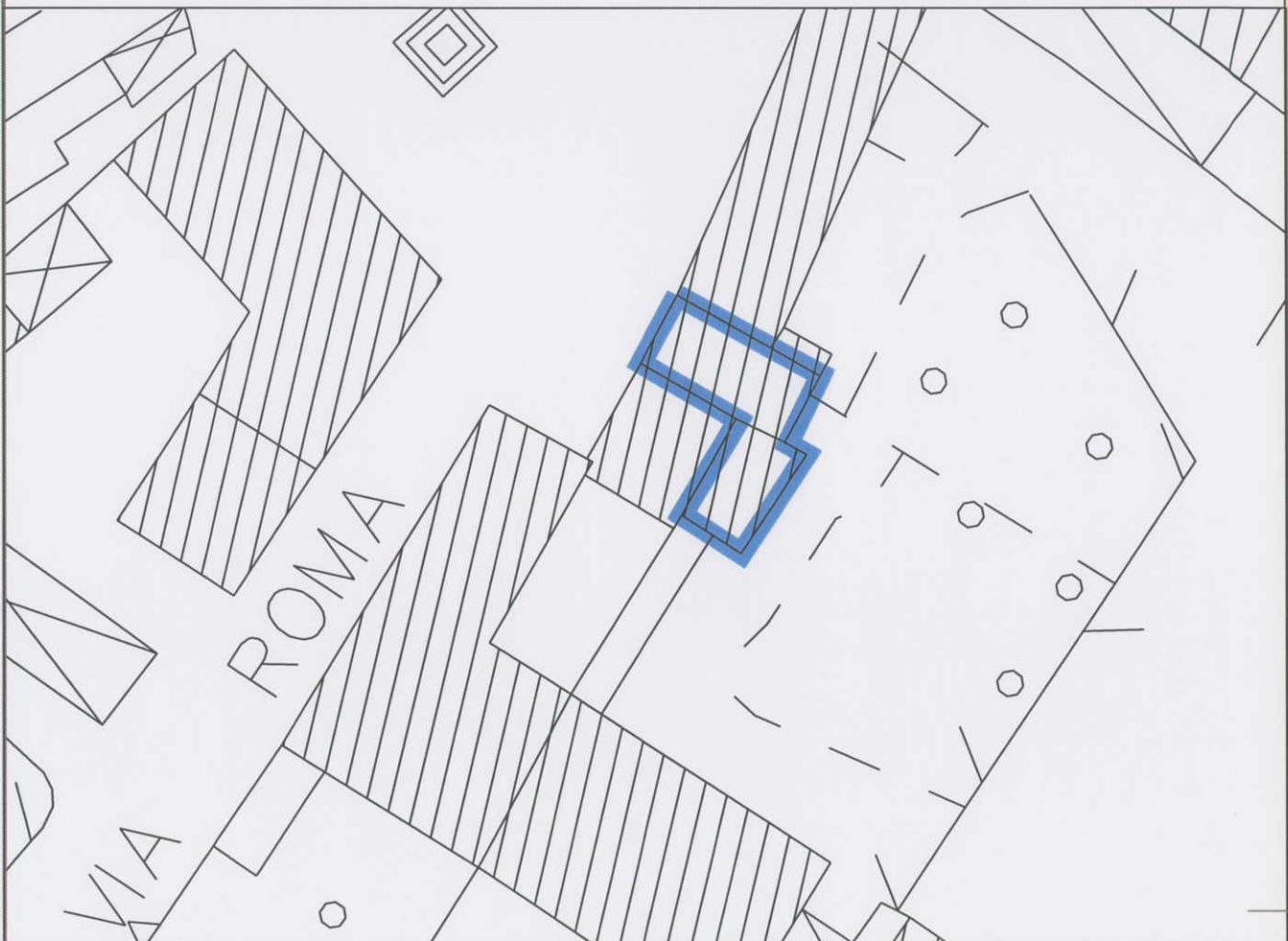
NO SI tipologia vincolo

ELEMENTI STRUTTURALI

Colonne portali portici chiostri cortili altro

DESTINAZIONE D'USO DELL'EDIFICIO

	Residenza	Artigianato	Commercio	Servizi	Uffici	Note
P. Terra	<input checked="" type="checkbox"/>					
P. Primo	<input checked="" type="checkbox"/>					
P. Secondo						
P. Terzo						
Altro						



ANALISI PER UNITA' URBANISTICA

SCHEDA DI RILIEVO

SCHEDA:

N°14

RIFERIMENTO

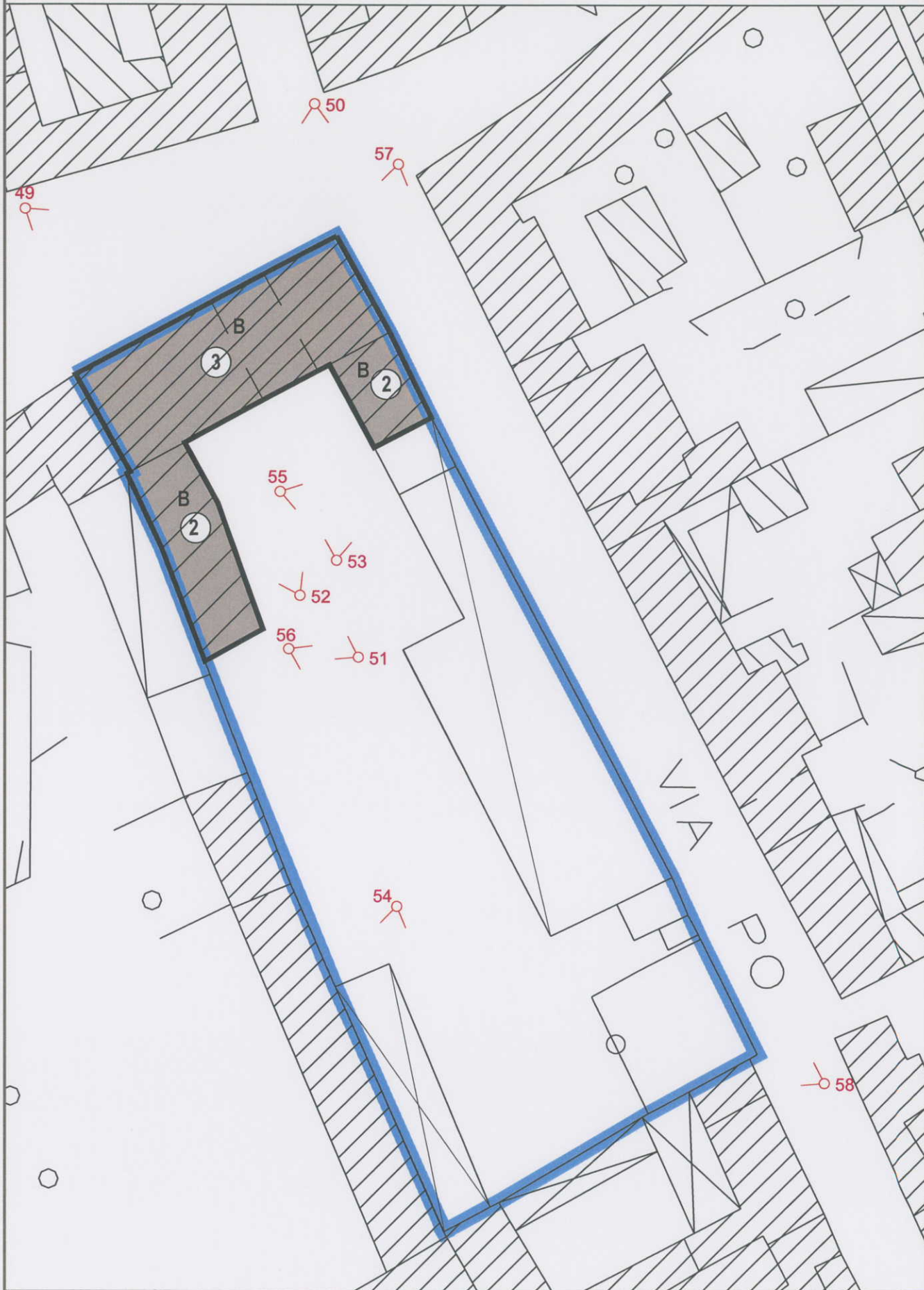
Isolato

C

Progressivo

14

Via Roma - Via Po



ANALISI PER UNITA' URBANISTICA



Foto 49



Foto 50



Foto 51



Foto 52



Foto 53



Foto 54



Foto 55



Foto 56



Foto 57



Foto 58

EDIFICI DI PARTICOLARE INTERESSE STORICO-AMBIENTALE

SCHEDA:

N°14.1

Tipologia

Palazzo / Villa storica In linea fronte strada In corte A ringhiera

Epoca di costruzione

Prima del 1919 tra il 1919 e 1945 tra il 1945 e 1960 dopo il 1960

Vincolo

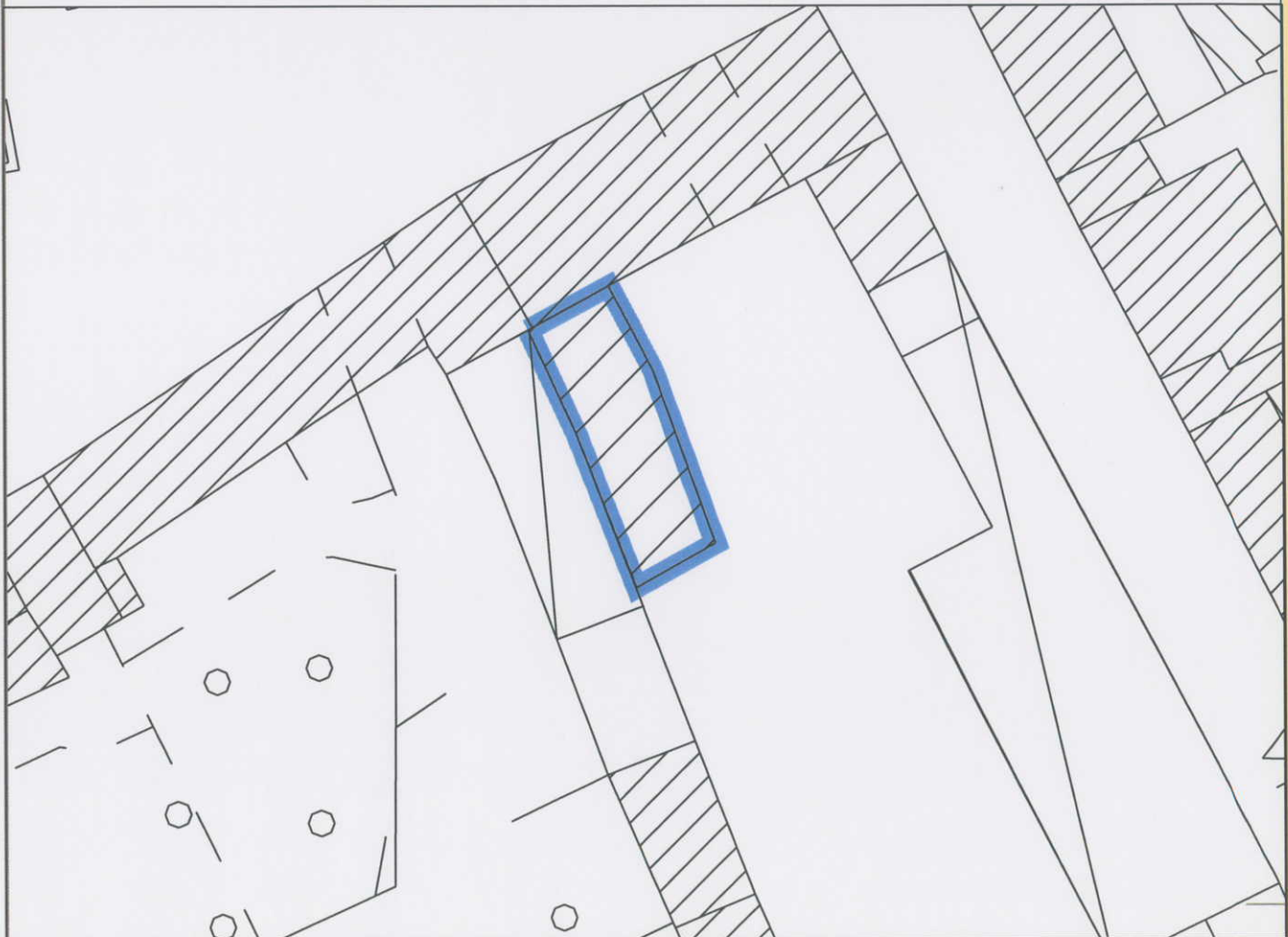
NO SI tipologia vincolo

ELEMENTI STRUTTURALI

Colonne portali portici chiostri cortili altro

DESTINAZIONE D'USO DELL'EDIFICIO

	Residenza	Artigianato	Commercio	Servizi	Uffici	Note
P. Terra						
P. Primo						
P. Secondo						
P. Terzo						
Altro	<input checked="" type="checkbox"/>					



EDIFICI DI PARTICOLARE INTERESSE STORICO-AMBIENTALE

SCHEDA:

N°14.2

Tipologia

Palazzo / Villa storica In linea fronte strada In corte A ringhiera

Epoca di costruzione

Prima del 1919 tra il 1919 e 1945 tra il 1945 e 1960 dopo il 1960

Vincolo

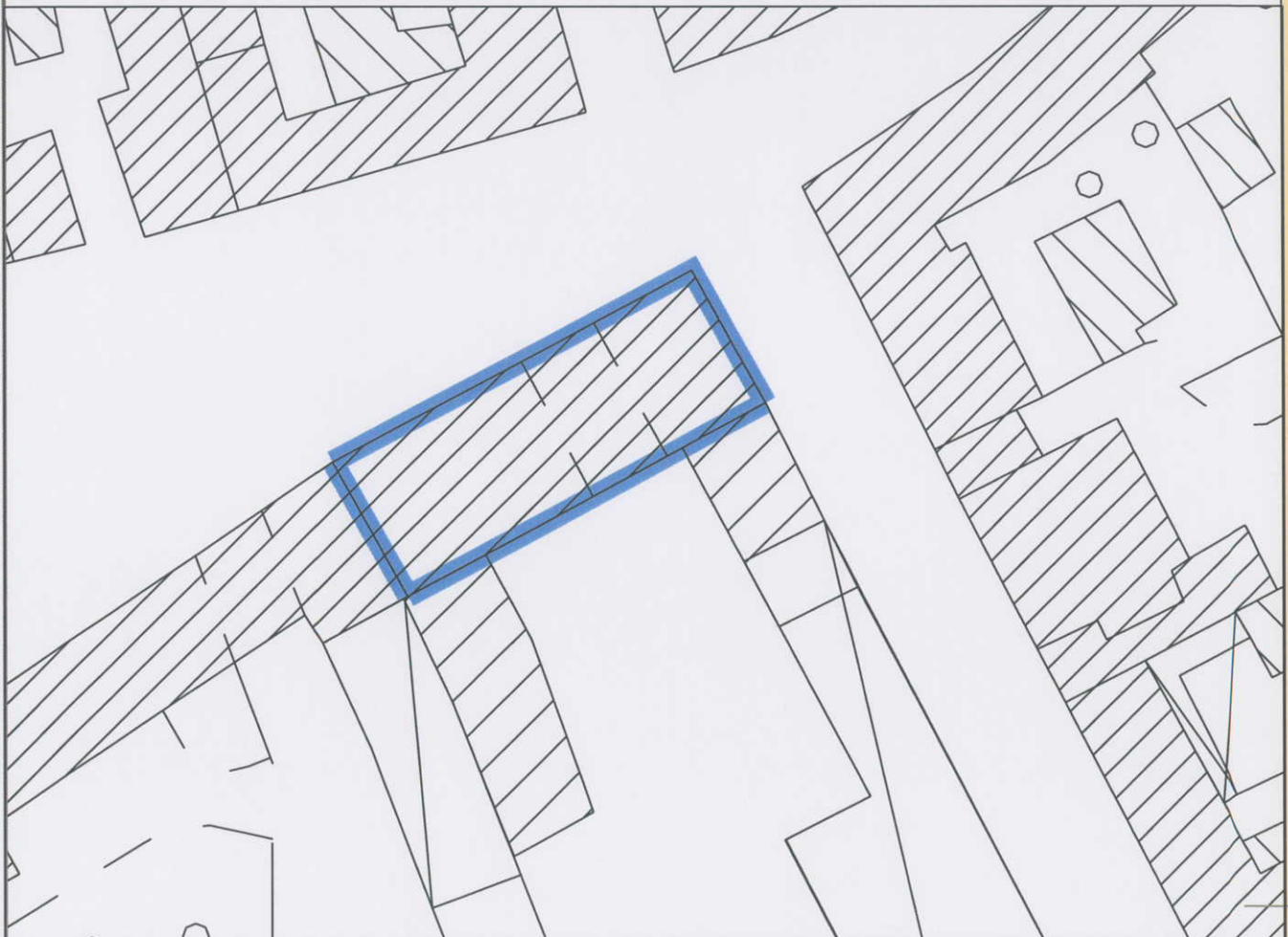
NO SI tipologia vincolo

ELEMENTI STRUTTURALI

Colonne portali portici chiostri cortili altro

DESTINAZIONE D'USO DELL'EDIFICIO

	Residenza	Artigianato	Commercio	Servizi	Uffici	Note
P. Terra						
P. Primo						
P. Secondo						
P. Terzo						
Altro						

**ANALISI PER UNITA' URBANISTICA**

EDIFICI DI PARTICOLARE INTERESSE STORICO-AMBIENTALE

SCHEDA:

N°14.3

Tipologia

Palazzo / Villa storica In linea fronte strada In corte A ringhiera

Epoca di costruzione

Prima del 1919 tra il 1919 e 1945 tra il 1945 e 1960 dopo il 1960

Vincolo

NO SI tipologia vincolo

ELEMENTI STRUTTURALI

Colonne portali portici chiostri cortili altro

DESTINAZIONE D'USO DELL'EDIFICIO

	Residenza	Artigianato	Commercio	Servizi	Uffici	Note
P. Terra						Disp. Farmacia
P. Primo						
P. Secondo						
P. Terzo						
Altro						



RIFERIMENTO

Isolato

C

Progressivo

15

Via Po

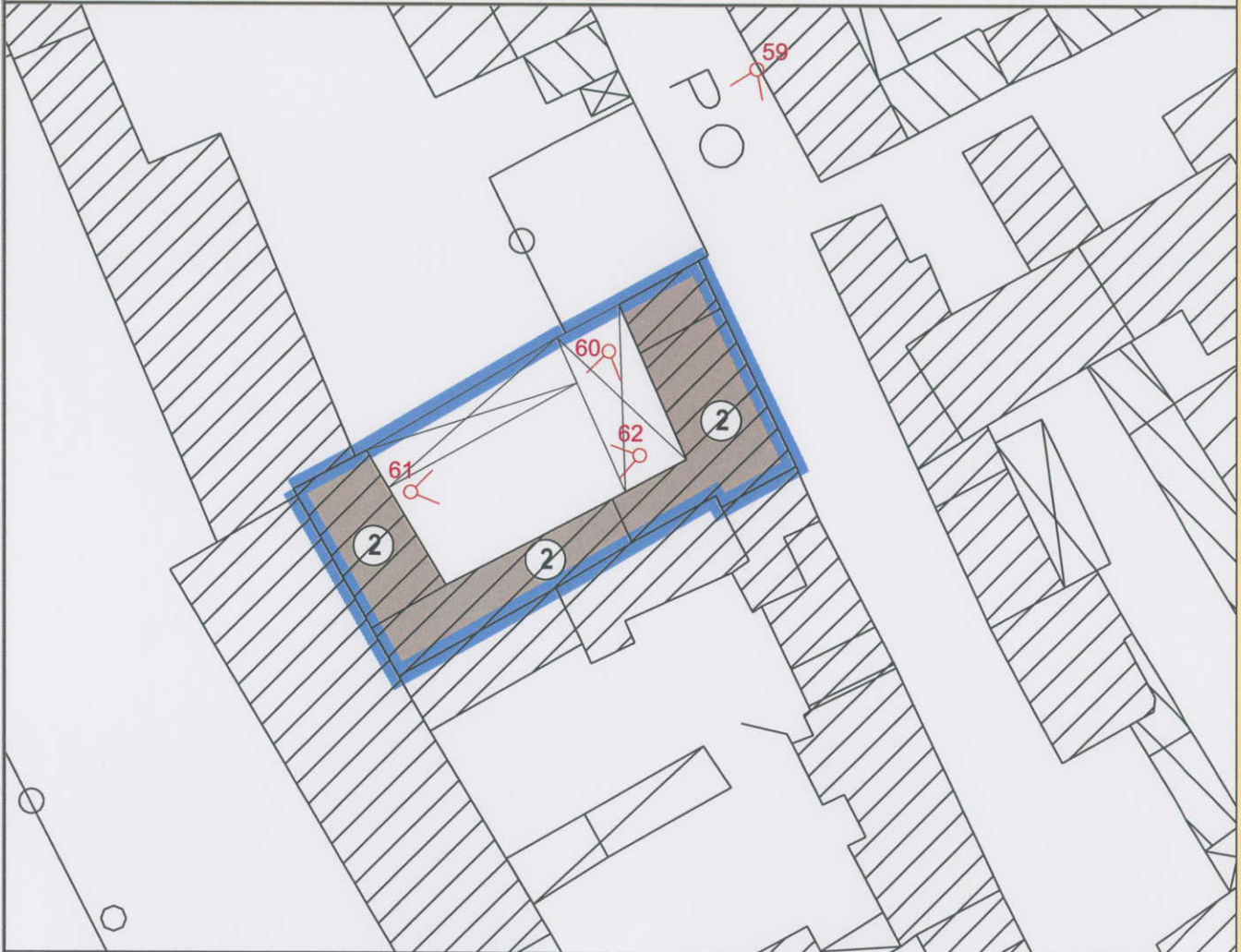


Foto 59



Foto 60



Foto 61



Foto 62

RIFERIMENTO

Isolato

c

Progressivo

16

Via Po

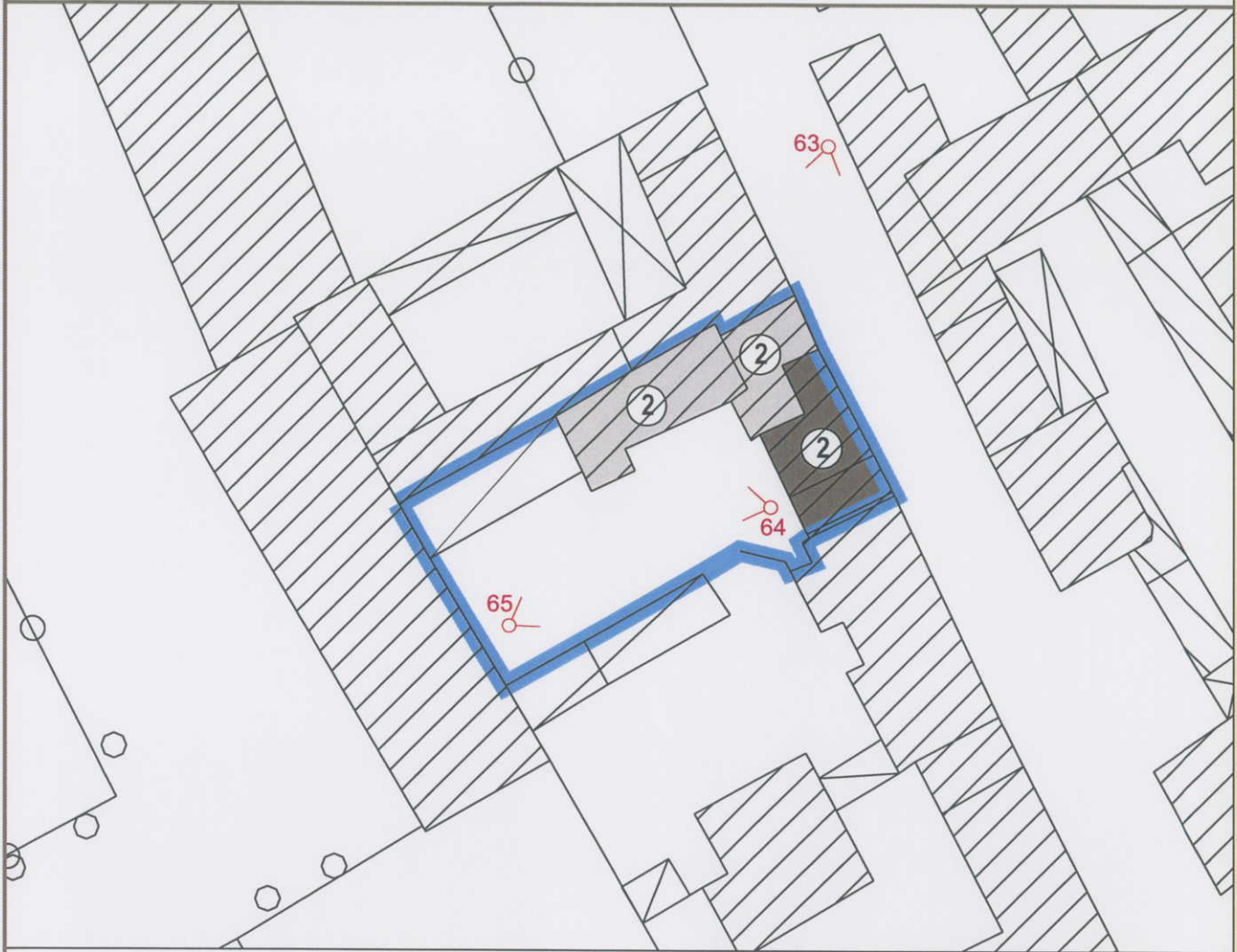


Foto 63



Foto 64



Foto 65

RIFERIMENTO

Isolato

C

Progressivo

17

Via Po



Foto 66



Foto 67



Foto 68



Foto 69

RIFERIMENTO

Isolato

C

Progressivo

18

Via Po



Foto 70



Foto 71



Foto 72



Foto 73

RIFERIMENTO

Isolato

c

Progressivo

19

Via Po



Foto 74



Foto 76



Foto 77

SCHEDA DI RILIEVO

SCHEDA:

N°20

RIFERIMENTO

Isolato

C

Progressivo

20

Via Po



ANALISI PER UNITA' URBANISTICA



Foto 88



Foto 89



Foto 90



Foto 91



Foto 92



Foto 93



Foto 94



Foto 95



Foto 96



Foto 97



Foto 98



Foto 99

RIFERIMENTO

Isolato

C

Progressivo

21

Via Po



Foto 100



Foto 101



Foto 102



Foto 103

EDIFICI DI PARTICOLARE INTERESSE STORICO-AMBIENTALE

SCHEDE:

N°21.1

Tipologia

Palazzo / Villa storica In linea fronte strada In corte A ringhiera

Epoca di costruzione

Prima del 1919 tra il 1919 e 1945 tra il 1945 e 1960 dopo il 1960

Vincolo

NO SI tipologia vincolo

ELEMENTI STRUTTURALI

Colonne portali portici chiostri cortili altro

DESTINAZIONE D'USO DELL'EDIFICIO

	Residenza	Artigianato	Commercio	Servizi	Uffici	Note
P. Terra	<input checked="" type="checkbox"/>					
P. Primo	<input checked="" type="checkbox"/>					
P. Secondo						
P. Terzo						
Altro						



ANALISI PER UNITA' URBANISTICA

RIFERIMENTO

Isolato

d

Progressivo

22

Via Roma- Via Po

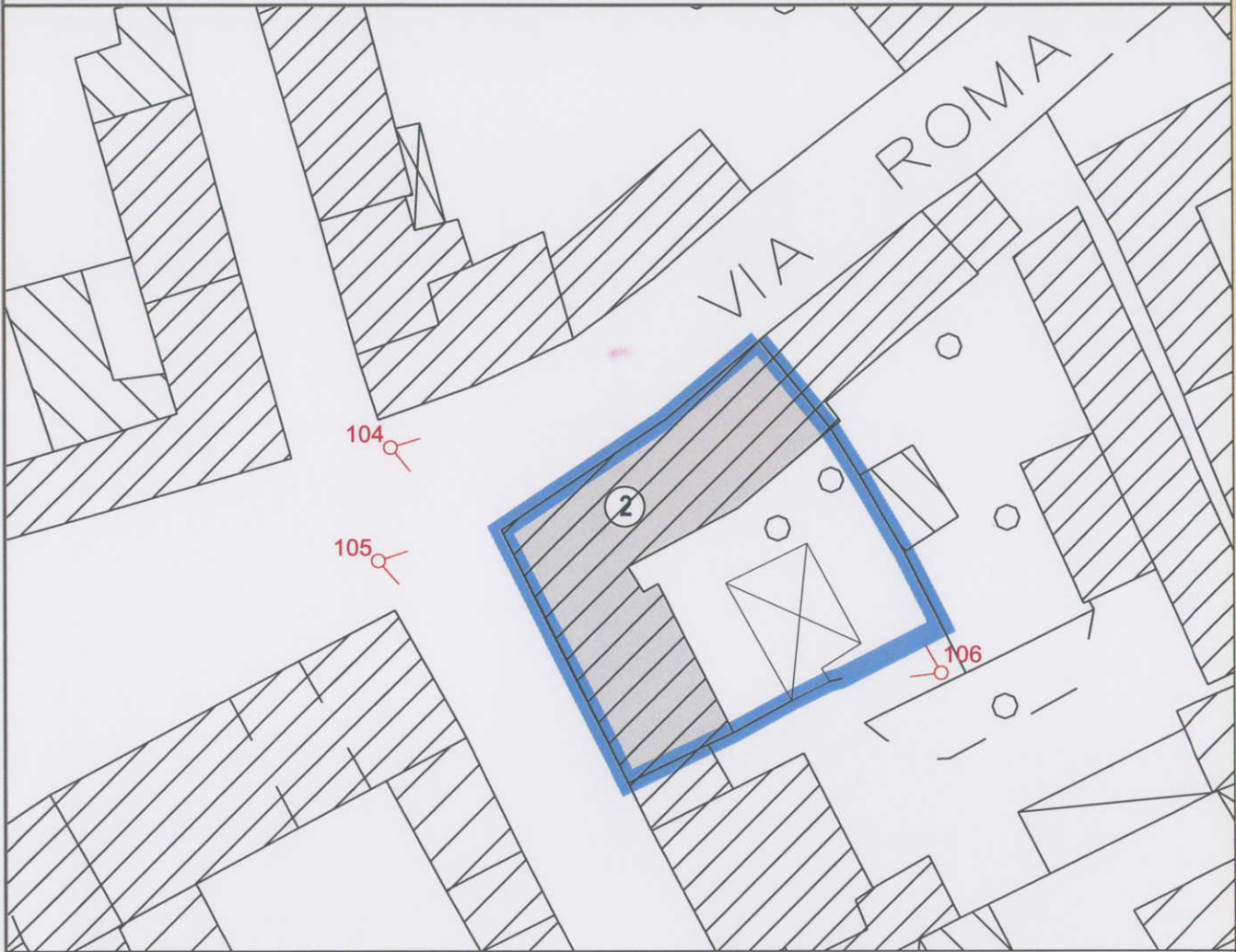


Foto 104



Foto 105



Foto 106

RIFERIMENTO

Isolato

d

Progressivo

23

Via Roma

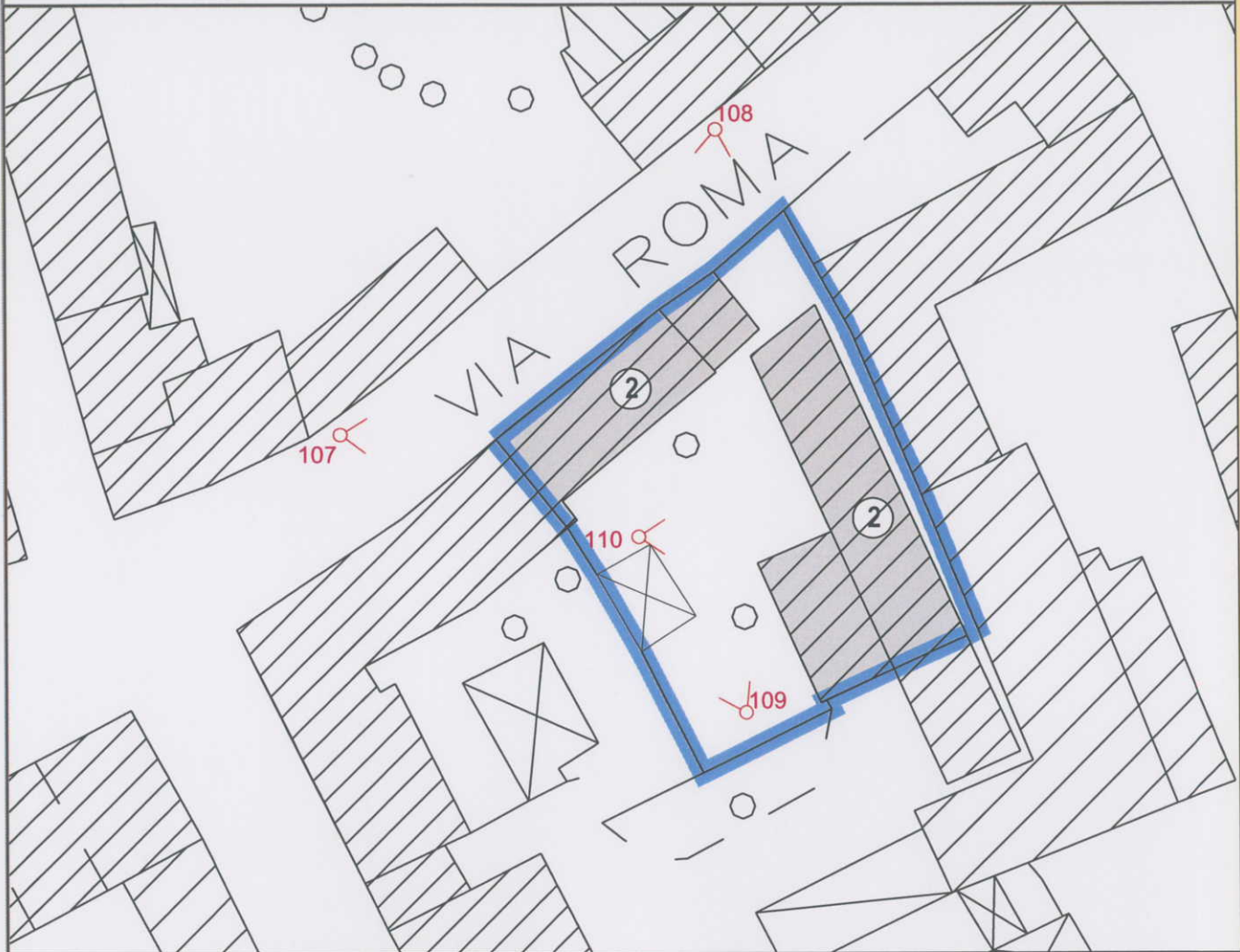


Foto 107



Foto 108



Foto 109



Foto 110

RIFERIMENTO

Isolato

d

Progressivo

24

Via Po

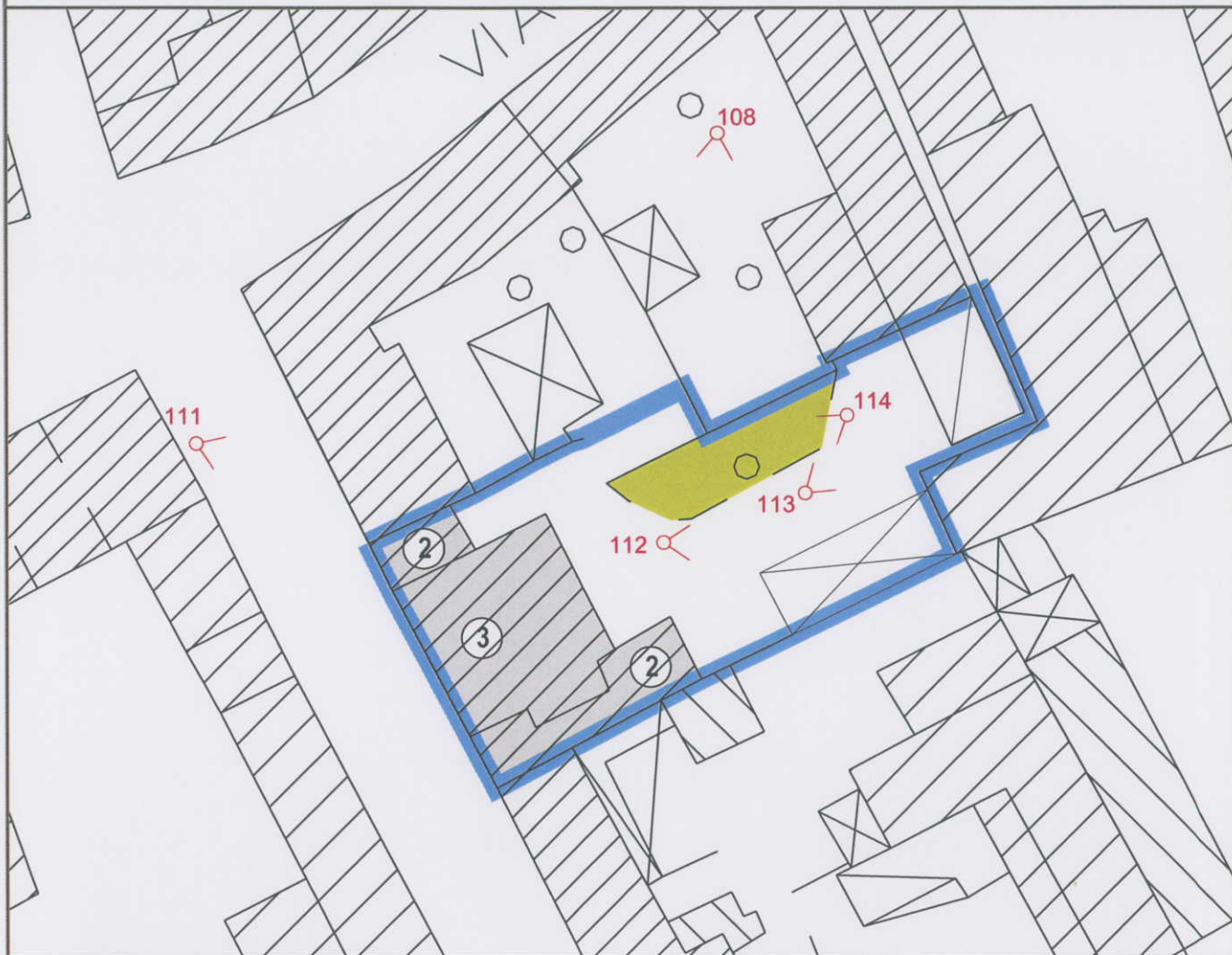


Foto 111



Foto 112



Foto 113



Foto 114

RIFERIMENTO

Isolato

d

Progressivo

25

Via Po

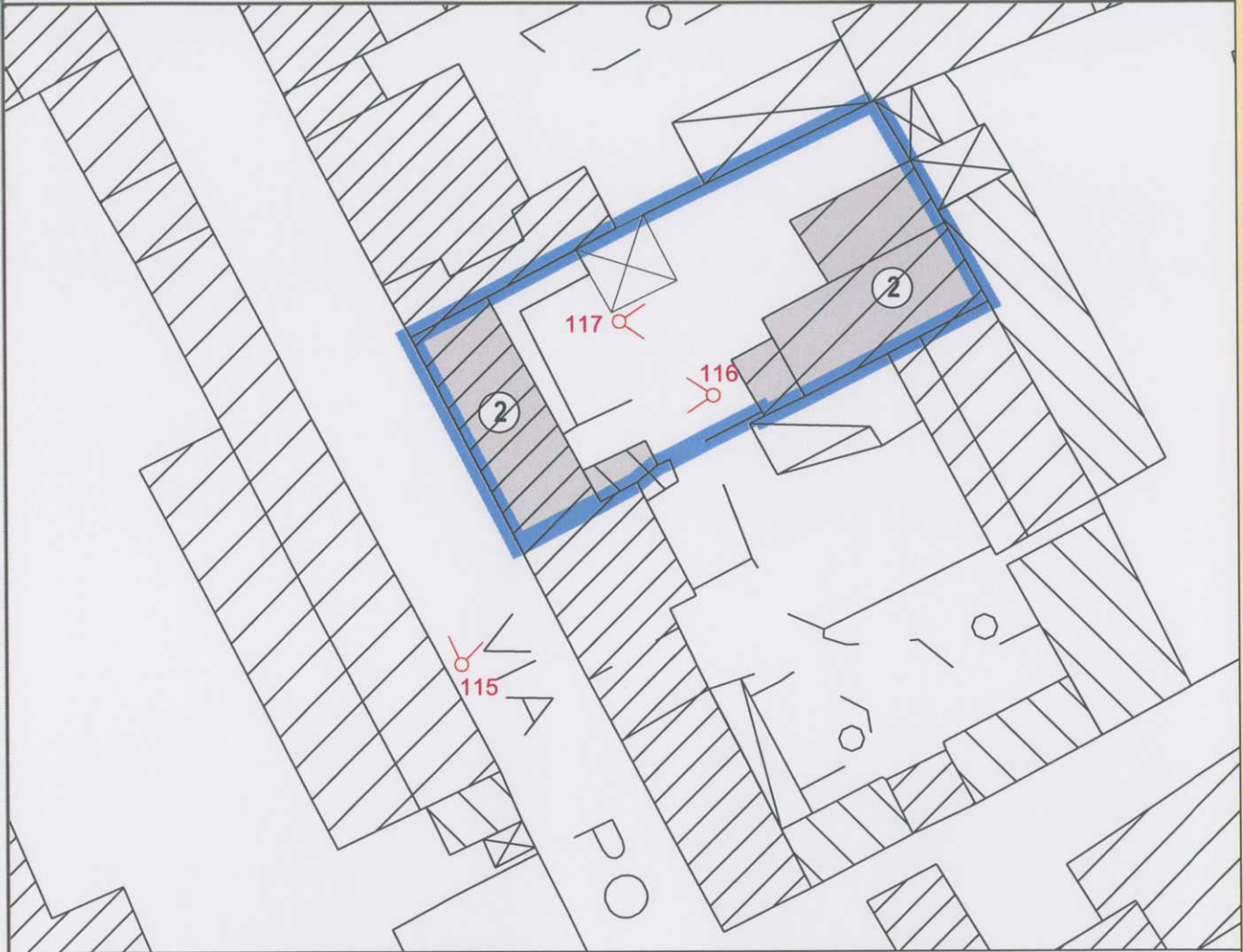


Foto 115



Foto 116



Foto 117

RIFERIMENTO

Isolato

d

Progressivo

26

Via Po



Foto 118



Foto 119



Foto 120



Foto 121

RIFERIMENTO

Isolato

d

Progressivo

27

Via Po

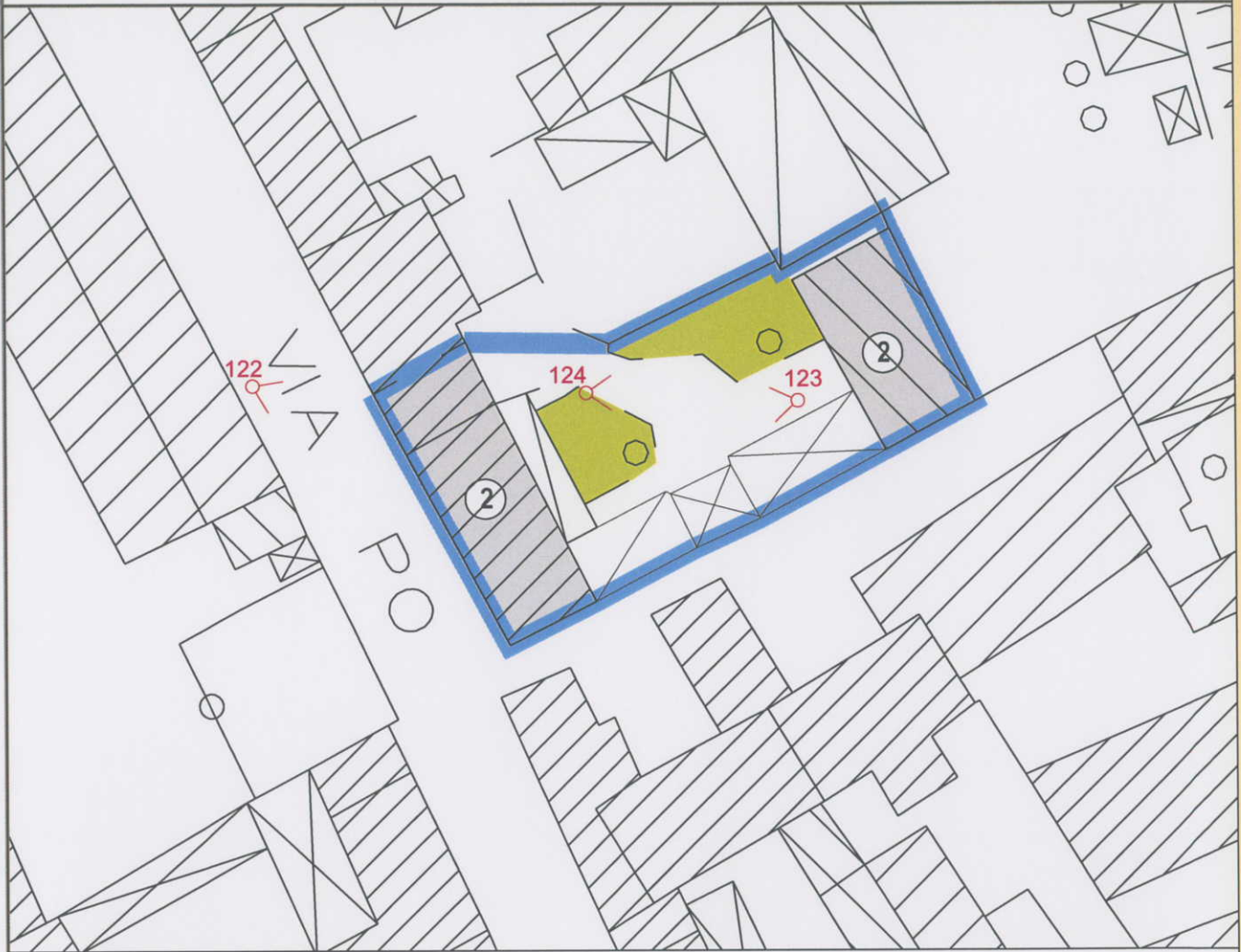


Foto 122



Foto 123



Foto 124

RIFERIMENTO

Isolato

d

Progressivo

28

Via Po

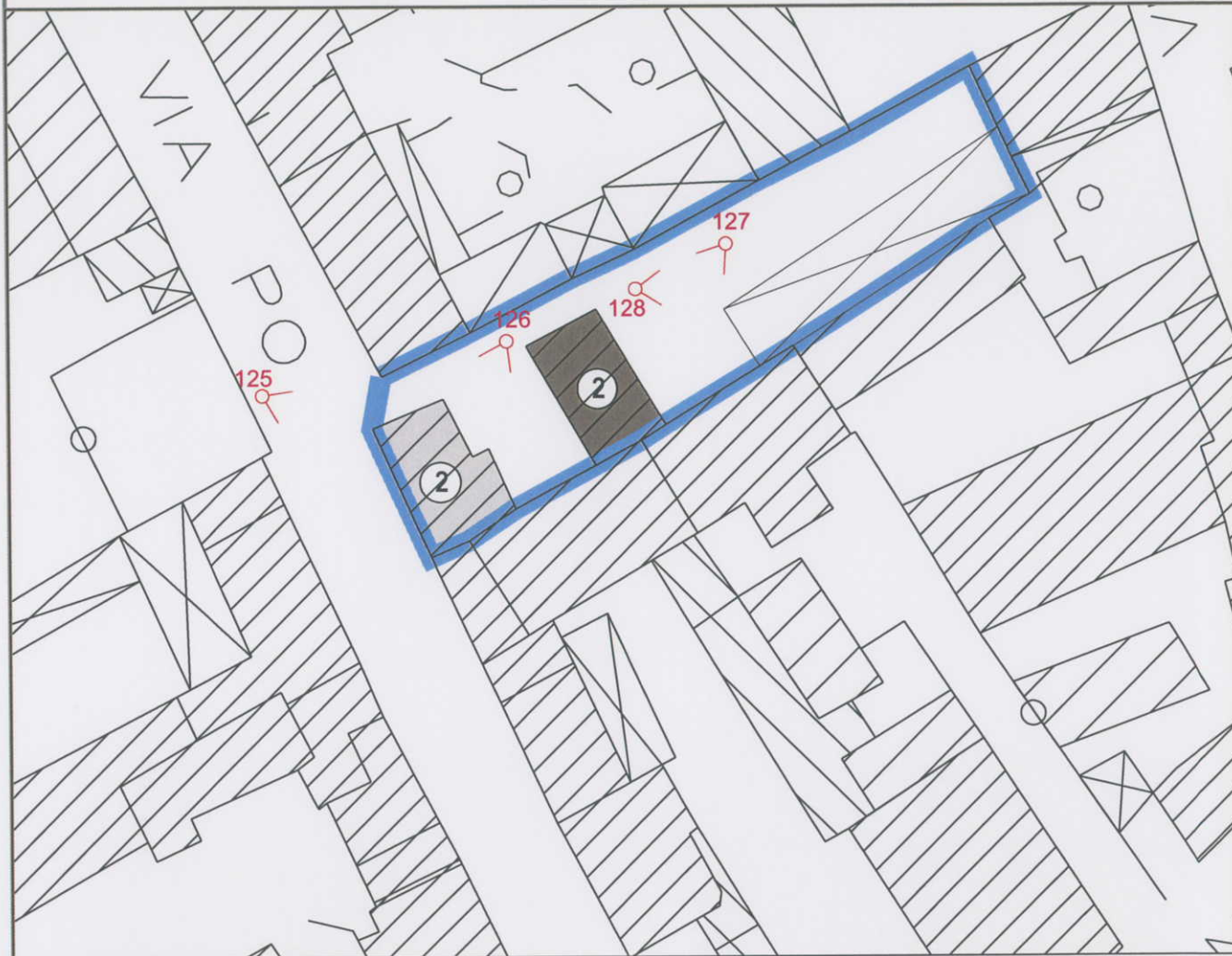


Foto 125



Foto 126



Foto 127



Foto 128

RIFERIMENTO

Isolato

d

Progressivo

29

Via Po - Via S.Onorata

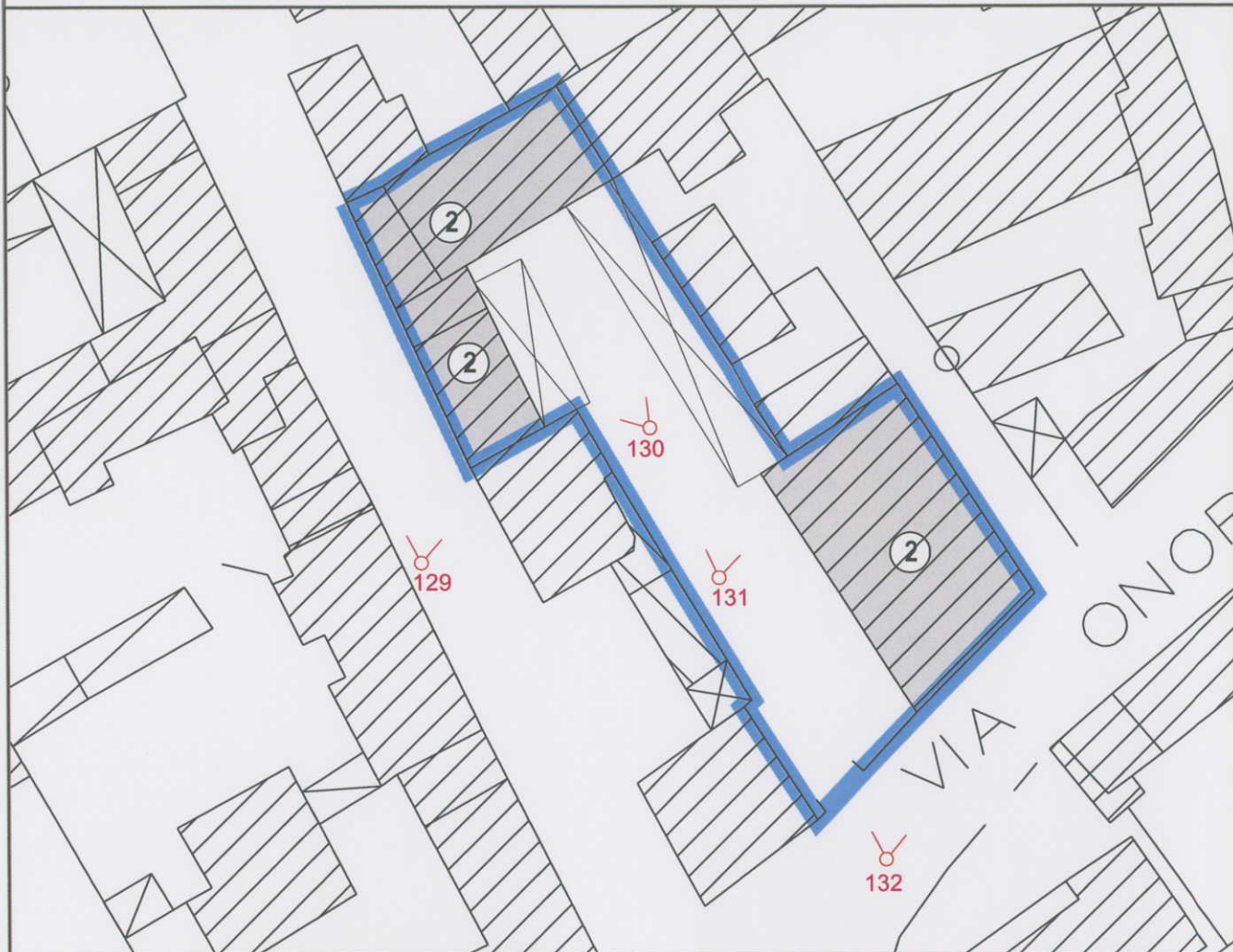


Foto 129



Foto 130



Foto 131



Foto 132

RIFERIMENTO

Isolato

d

Progressivo

30

Via Po



Foto 133



Foto 134

RIFERIMENTO

Isolato

d

Progressivo

31

Via Po - Via S.Onorata

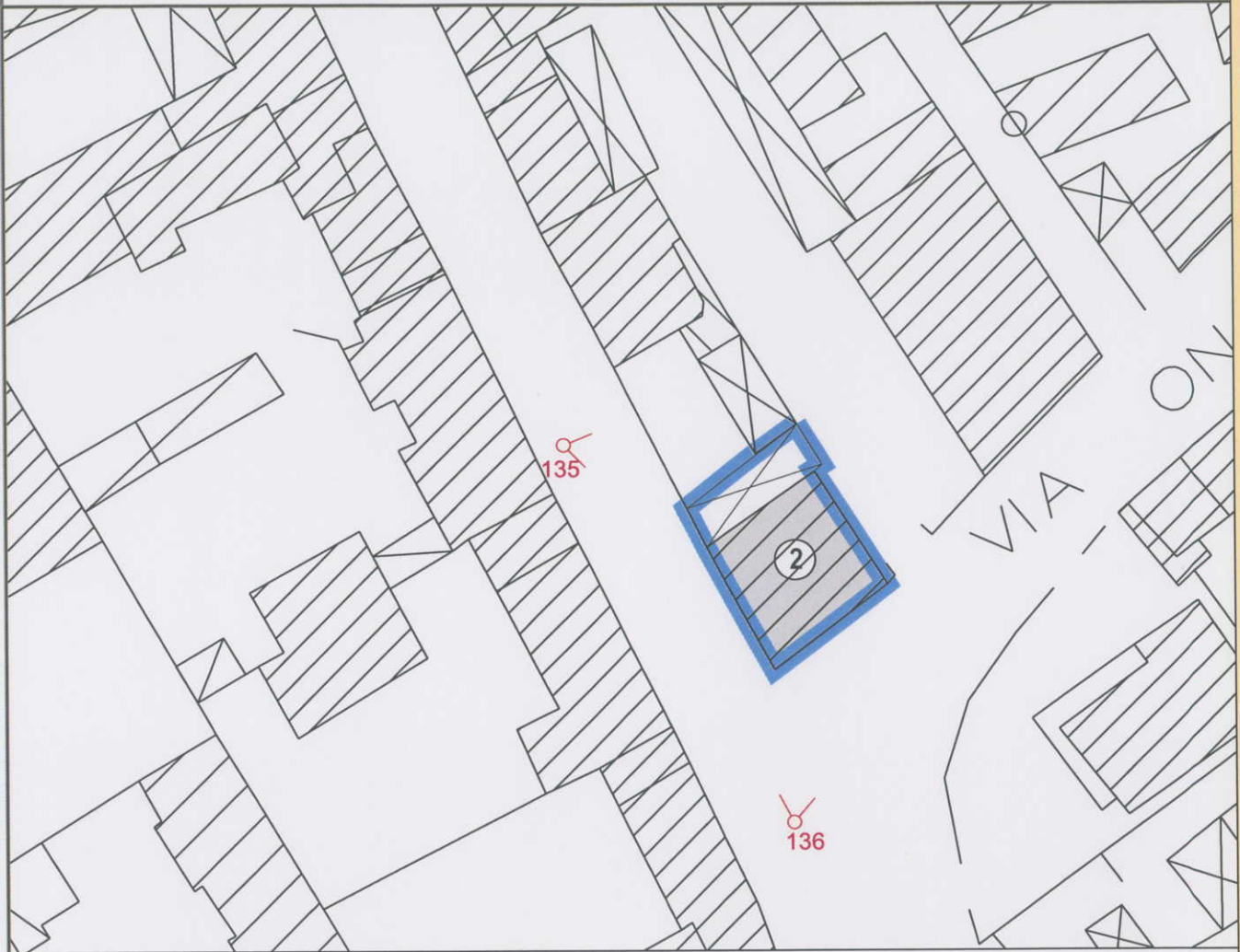


Foto 135



Foto 136

RIFERIMENTO

Isolato

d

Progressivo

32

Via S.Onorata

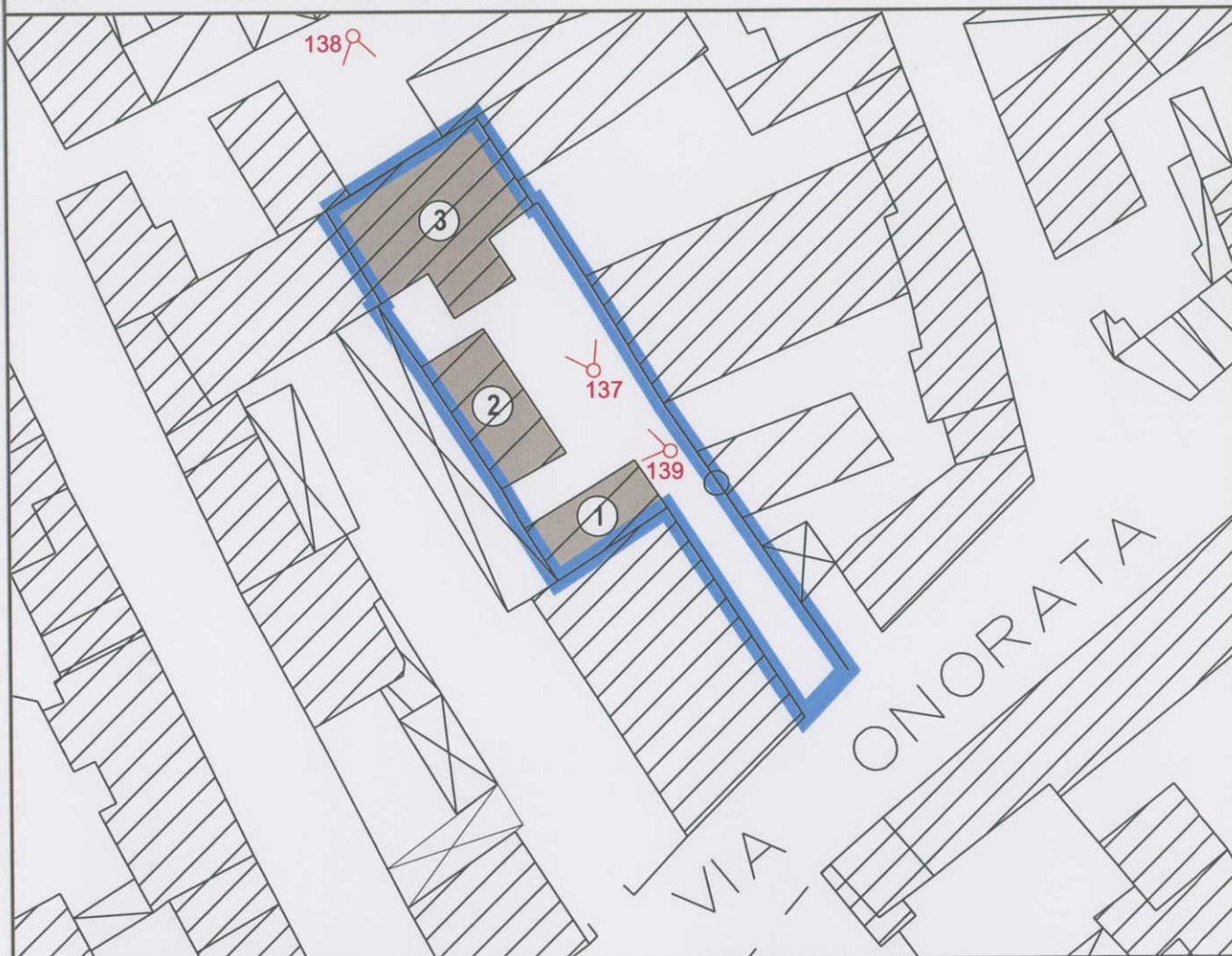


Foto 137



Foto 139



Foto 138

RIFERIMENTO

Isolato

d

Progressivo

33

Via S.Onorata - Via Municipio

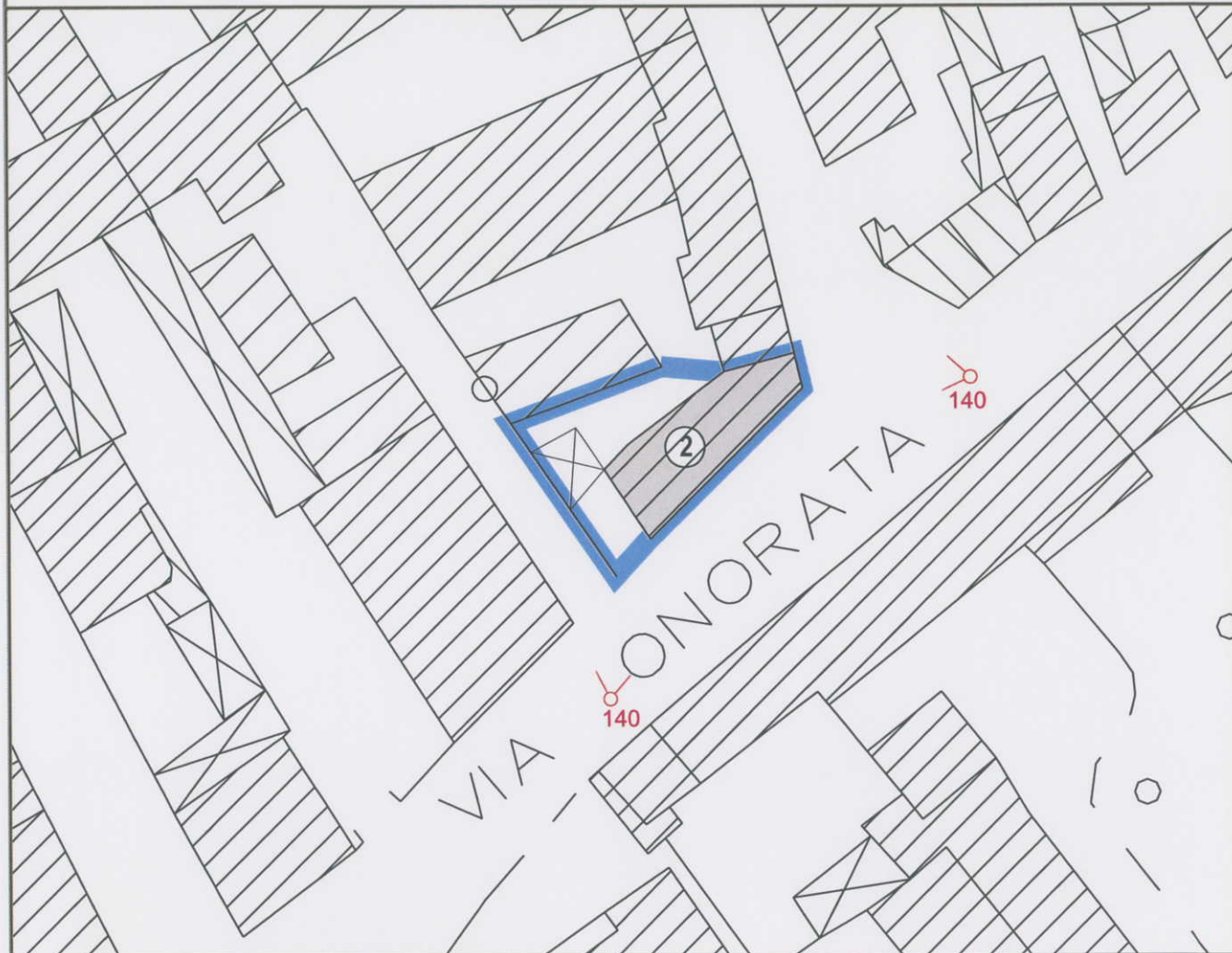


Foto 140

RIFERIMENTO

Isolato

d

Progressivo

34

Via Municipio

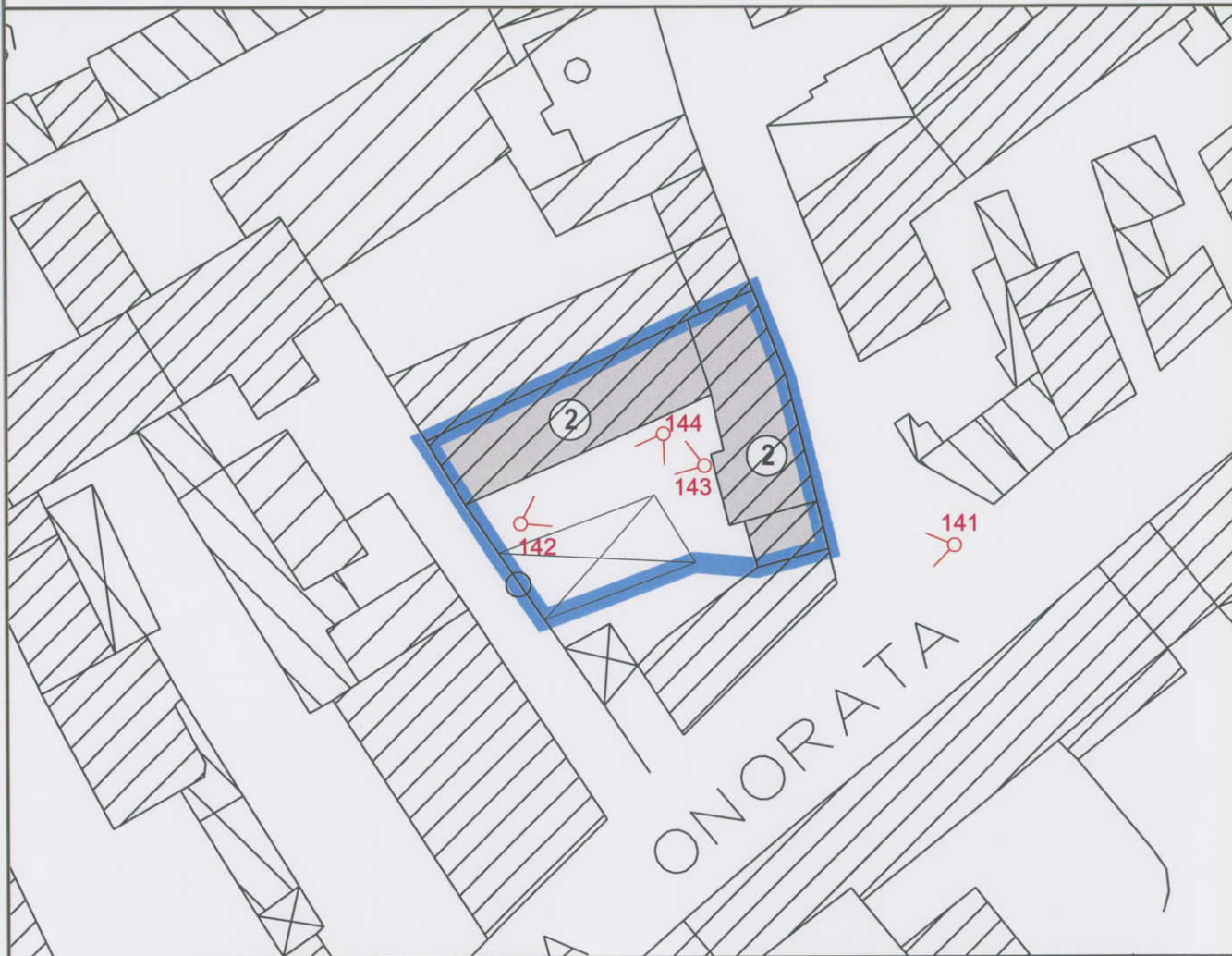


Foto 141



Foto 142



Foto 143



Foto 144

RIFERIMENTO

Isolato

d

Progressivo

35

Via Municipio

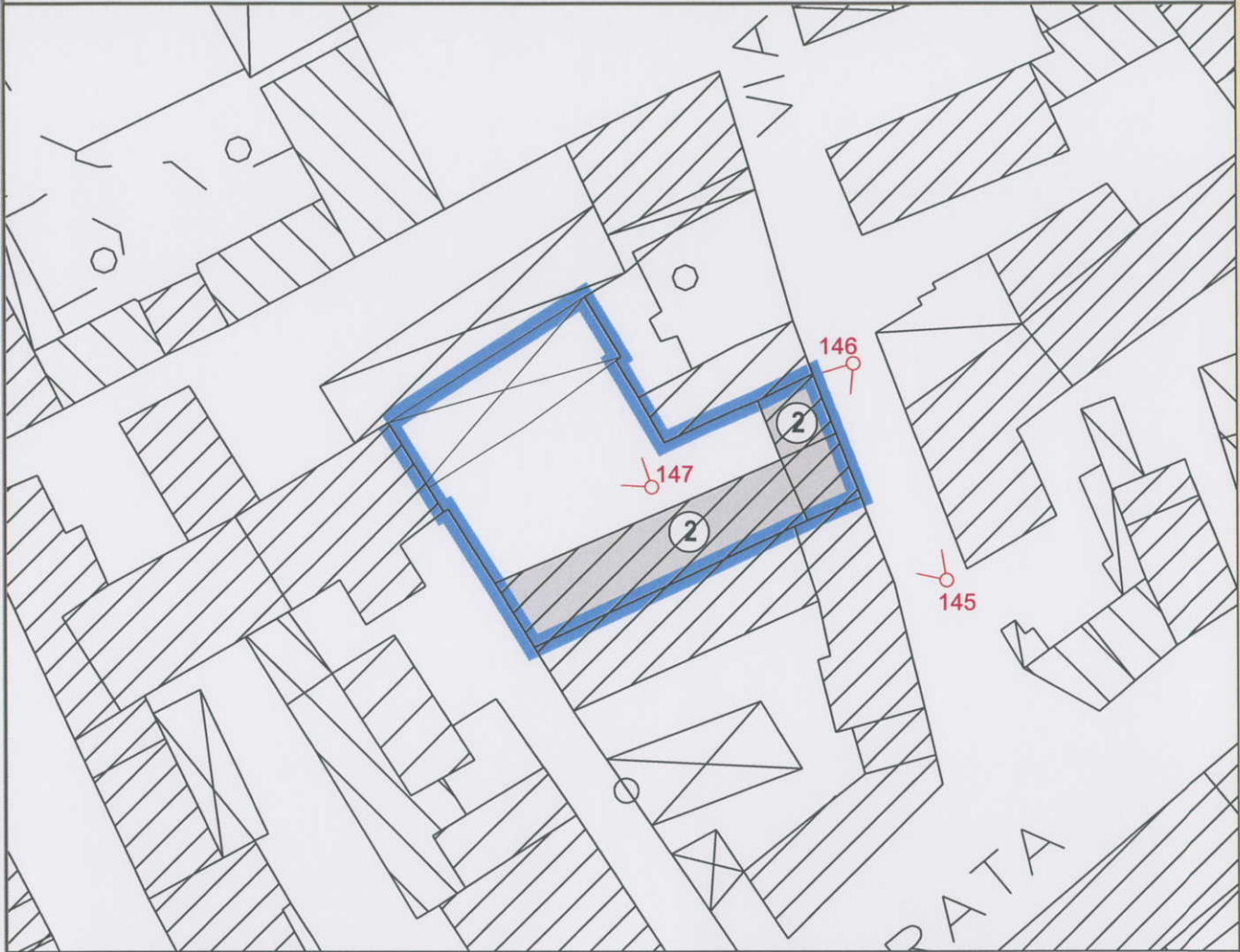


Foto 145



Foto 146



Foto 147

RIFERIMENTO

Isolato

d

Progressivo

36

Via Municipio



Foto 148



Foto 149



Foto 150

RIFERIMENTO

Isolato

d

Progressivo

37

Via Municipio - Via Roma

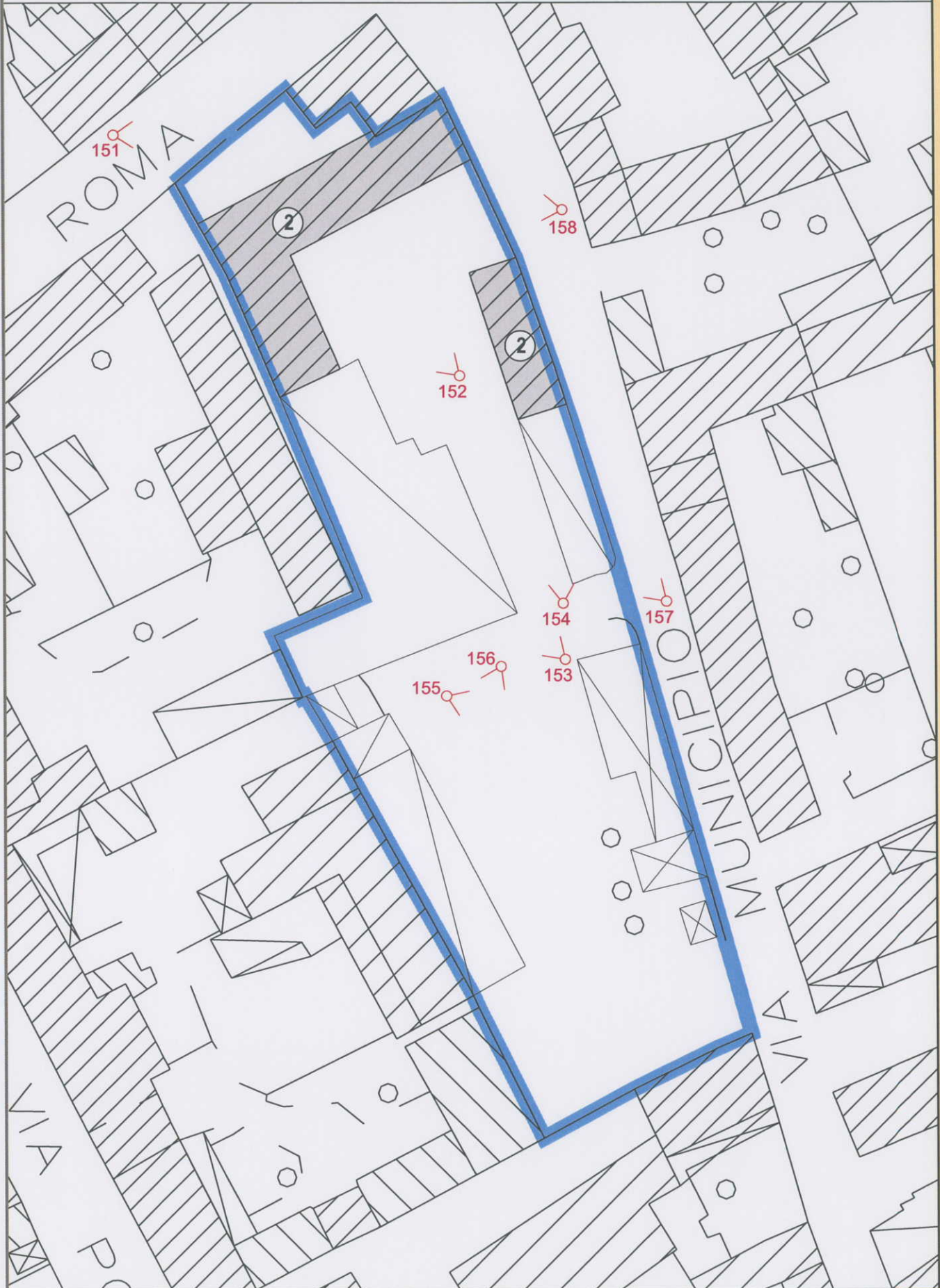




Foto 151



Foto 152



Foto 153



Foto 154



Foto 155



Foto 156



Foto 157



Foto 158

RIFERIMENTO

Isolato

d

Progressivo

38

Via Roma - Via Municipio

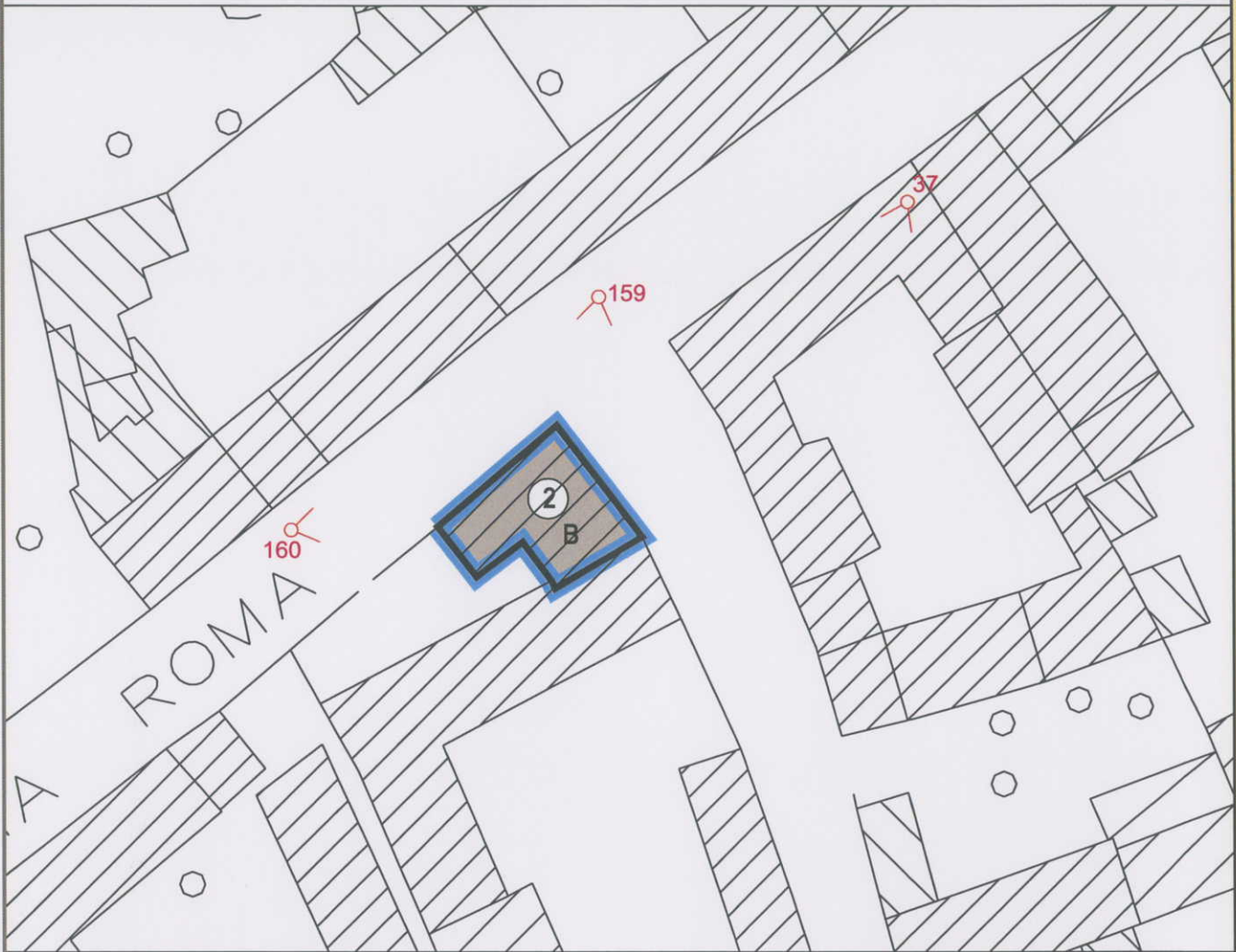


Foto 159



Foto 160

EDIFICI DI PARTICOLARE INTERESSE STORICO-AMBIENTALE

SCHEDA:

N°38.1

Tipologia

Palazzo / Villa storica In linea fronte strada In corte A ringhiera

Epoca di costruzione

Prima del 1919 tra il 1919 e 1945 tra il 1945 e 1960 dopo il 1960

Vincolo

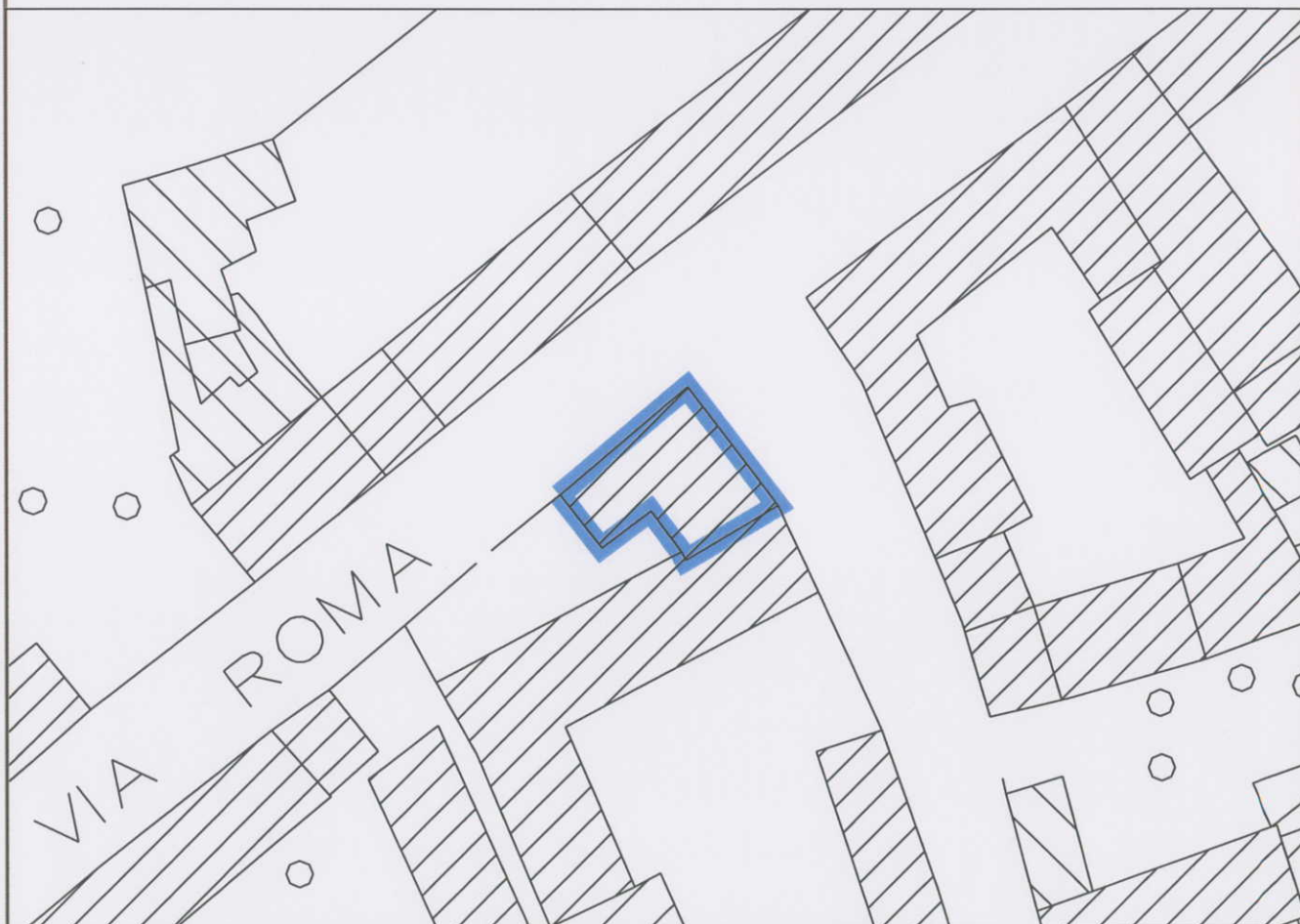
NO SI tipologia vincolo

ELEMENTI STRUTTURALI

Colonne portali portici chiostrì cortili altro

DESTINAZIONE D'USO DELL'EDIFICIO

	Residenza	Artigianato	Commercio	Servizi	Uffici	Note
P. Terra				<input checked="" type="checkbox"/>		
P. Primo				<input checked="" type="checkbox"/>		
P. Secondo						
P. Terzo						
Altro						



ANALISI PER UNITA' URBANISTICA

RIFERIMENTO

Isolato

d

Progressivo

39

Via Roma- Via Municipio

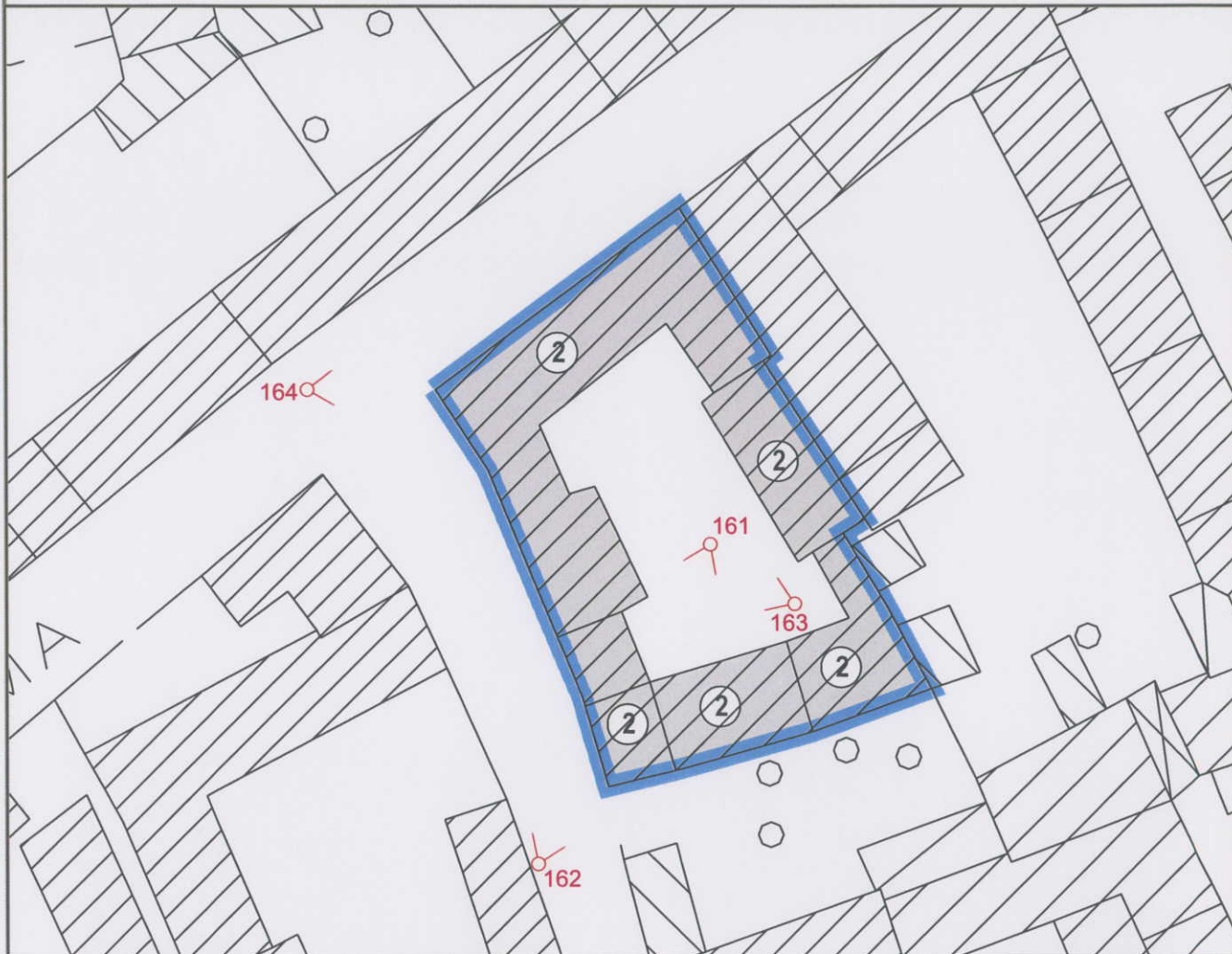


Foto 161



Foto 162



Foto 163



Foto 164

RIFERIMENTO

Isolato

d

Progressivo

40

Via Roma

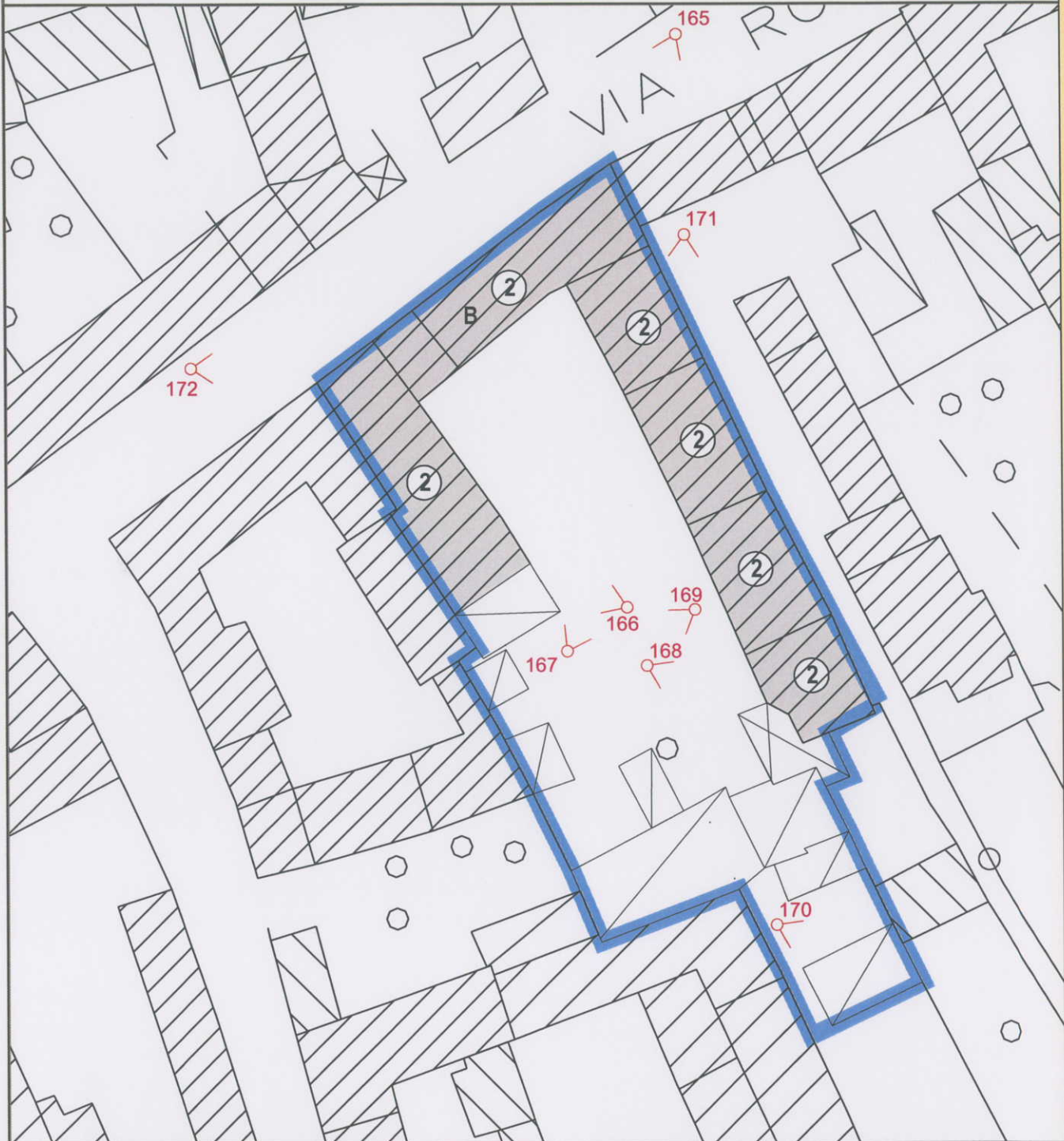


Foto 165



Foto 166



Foto 167



Foto 168



Foto 169



Foto 170



Foto 171



Foto 172

RIFERIMENTO

Isolato

d

Progressivo

41

Via Roma

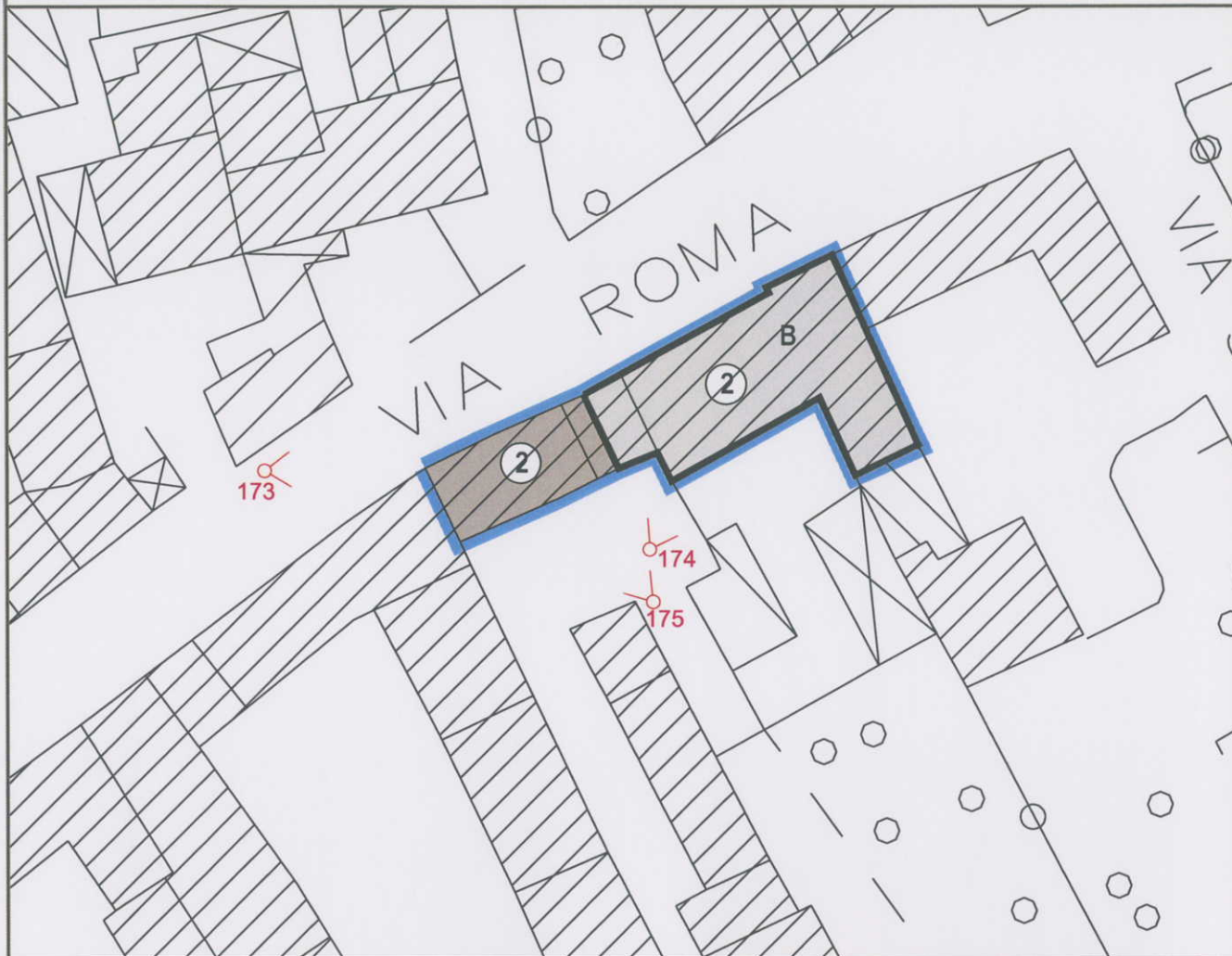


Foto 173



Foto 174



Foto 175

RIFERIMENTO

Isolato

d

Progressivo

42

Via Municipio



Foto 176



Foto 177



Foto 178



Foto 179

RIFERIMENTO

Isolato

d

Progressivo

43

Via Municipio

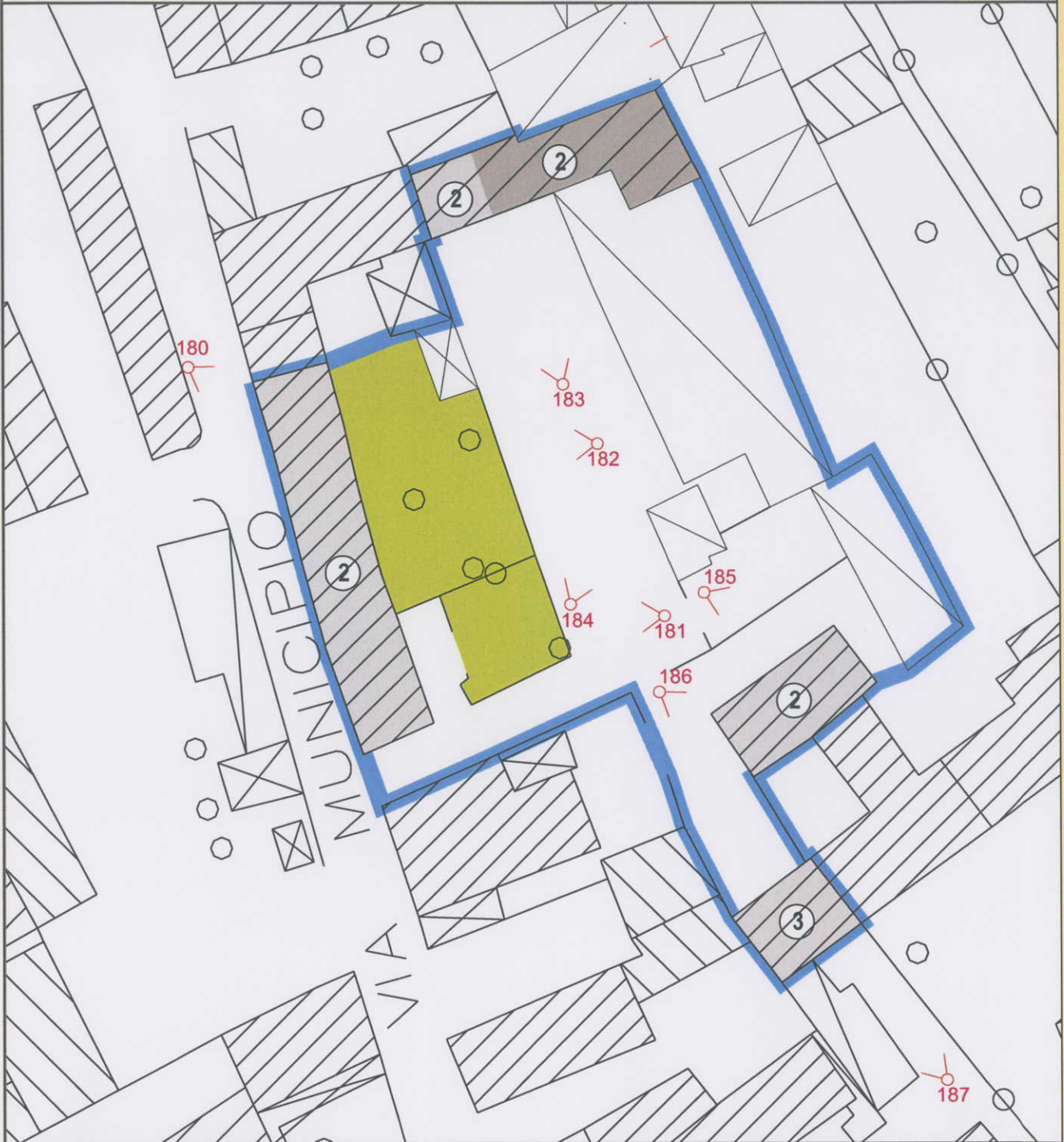


Foto 180



Foto 181



Foto 182



Foto 183



Foto 184



Foto 185



Foto 186



Foto 187

RIFERIMENTO

Isolato

d

Progressivo

44

Via Municipio

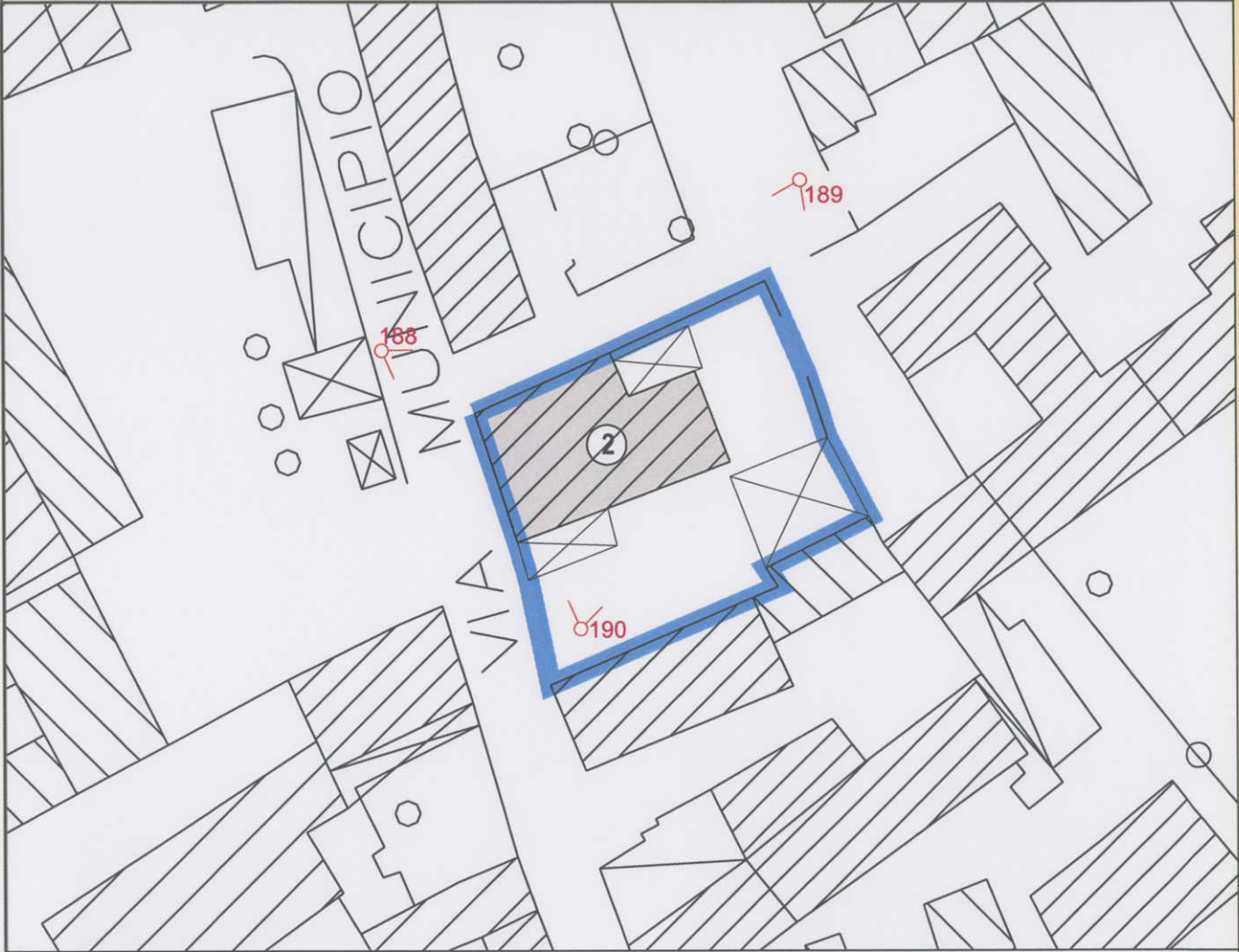


Foto 188



Foto 189



Foto 190

RIFERIMENTO

Isolato

d

Progressivo

45

Via Municipio

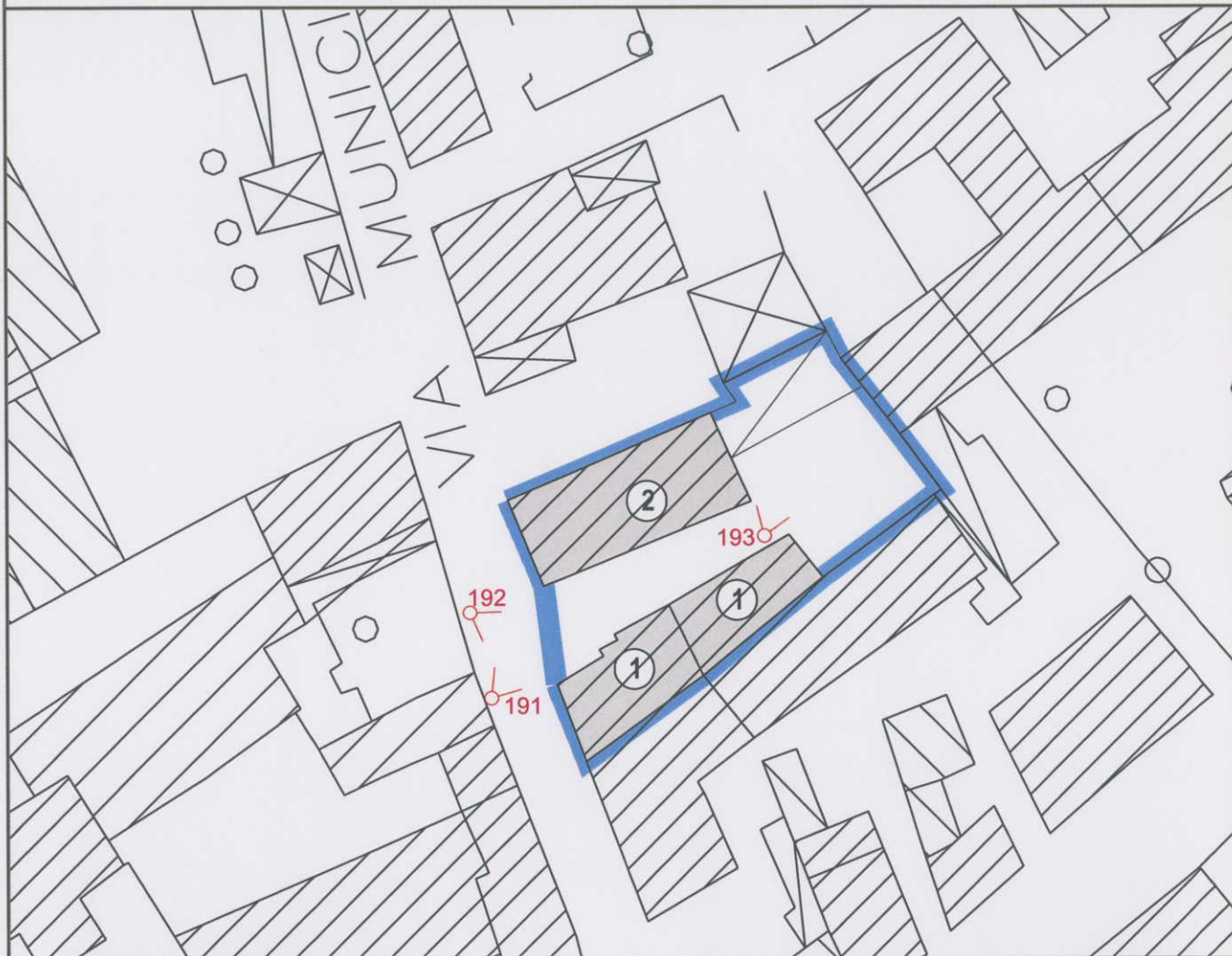


Foto 191



Foto 192



Foto 193

RIFERIMENTO

Isolato

d

Progressivo

46

Via Municipio - Via S.Onorata

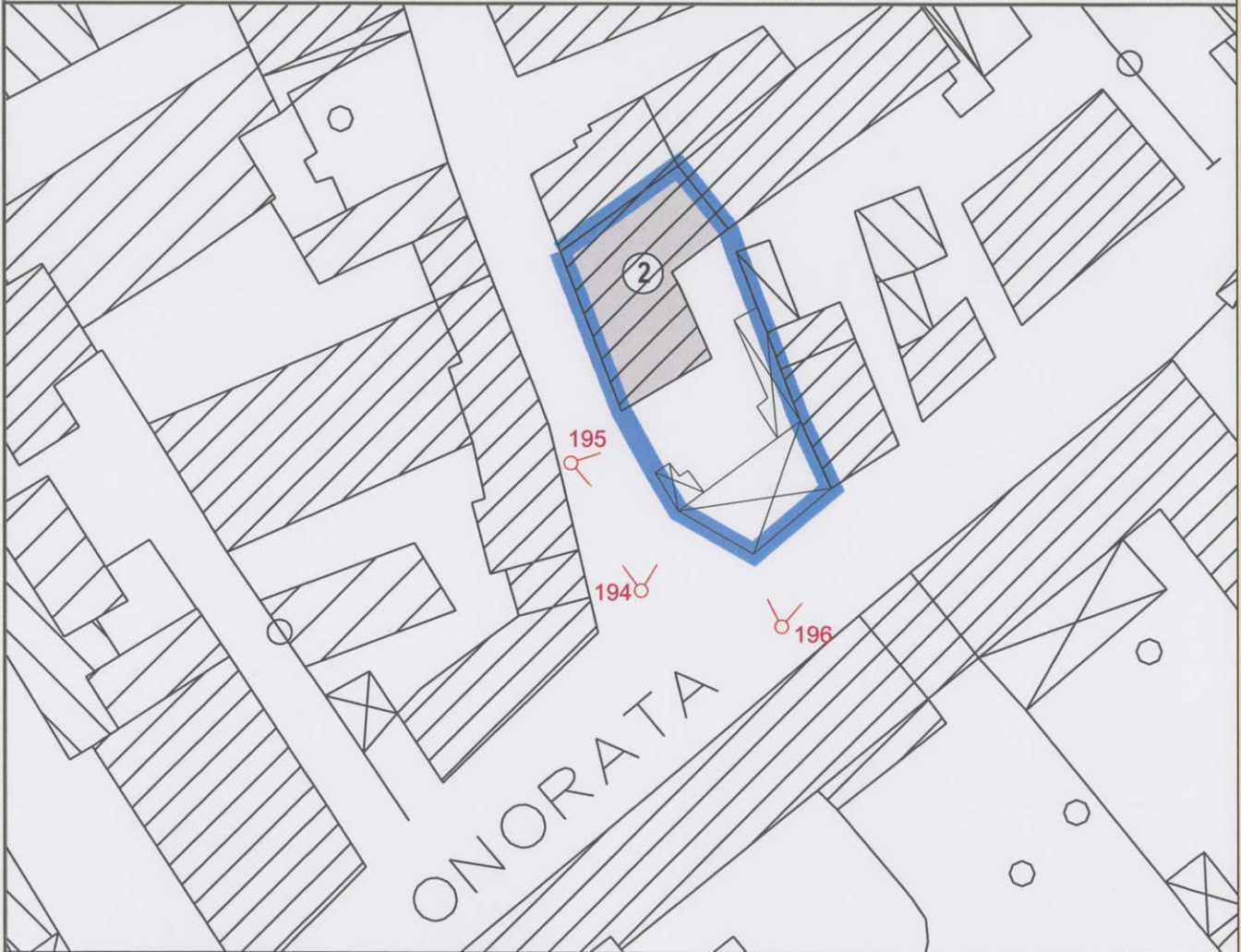


Foto 194



Foto 195



Foto 196

RIFERIMENTO

Isolato

d

Progressivo

47

Via S.Onorata

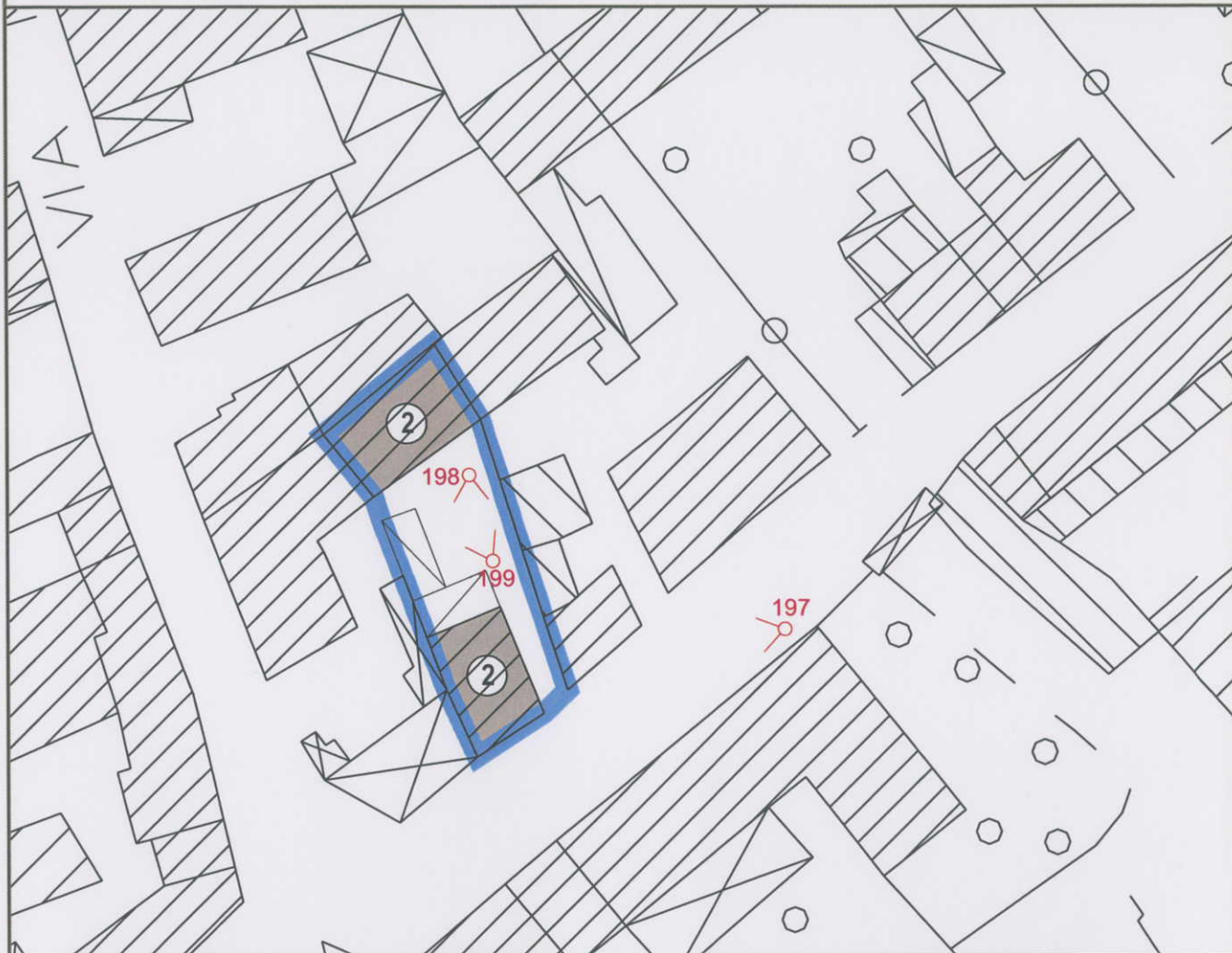


Foto 197



Foto 198



Foto 199

RIFERIMENTO

Isolato

d

Progressivo

48

Via S.Onorata

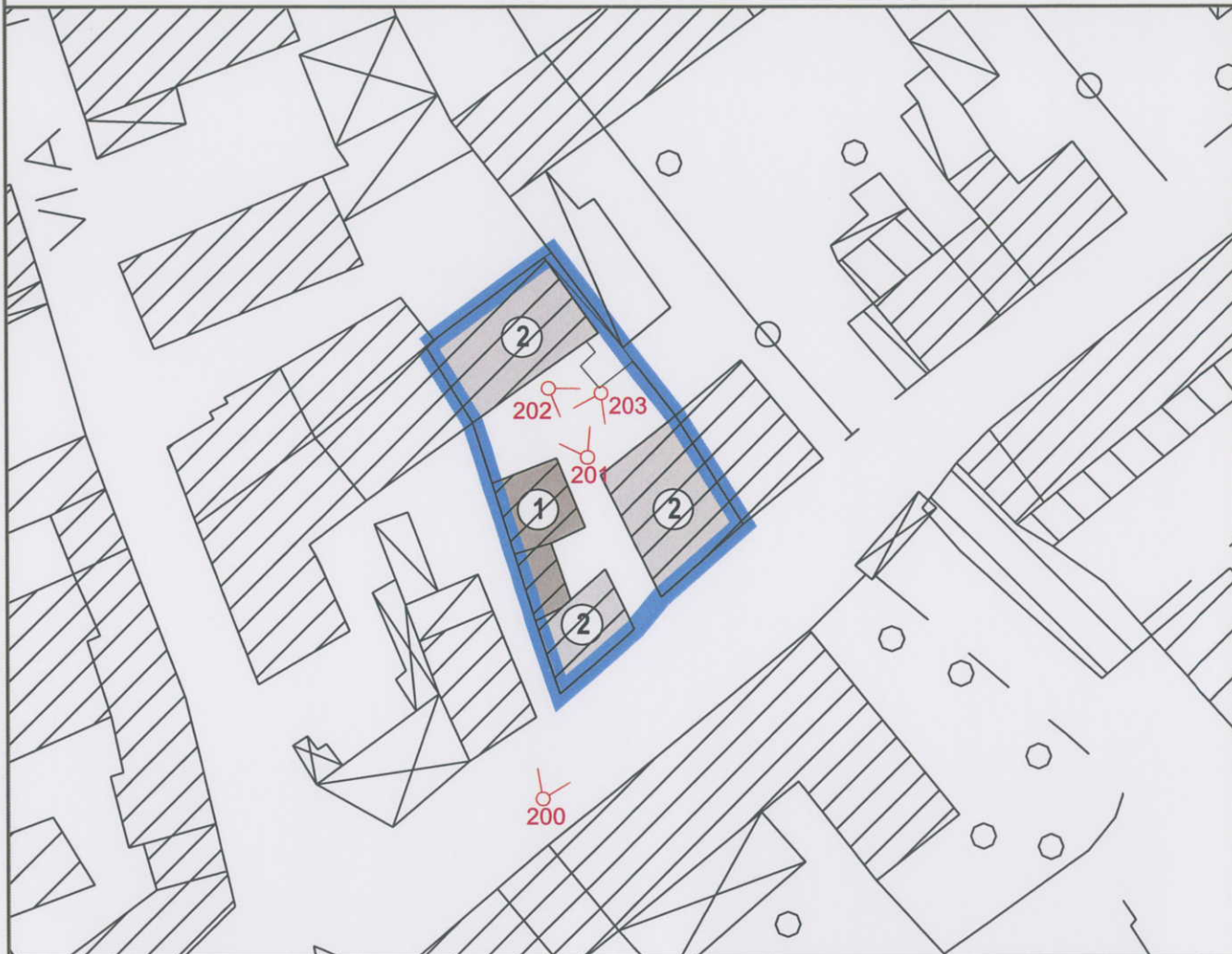


Foto 200



Foto 201



Foto 202



Foto 203

RIFERIMENTO

Isolato

d

Progressivo

49

Via S.Onorata



Foto 204



Foto 205



Foto 206

RIFERIMENTO

Isolato

d

Progressivo

50

Via S.Onorata



Foto 207



Foto 208



Foto 209

SCHEDA DI RILIEVO

SCHEDA:

N°51

RIFERIMENTO

Isolato

d

Progressivo

51

Via S.Onorata

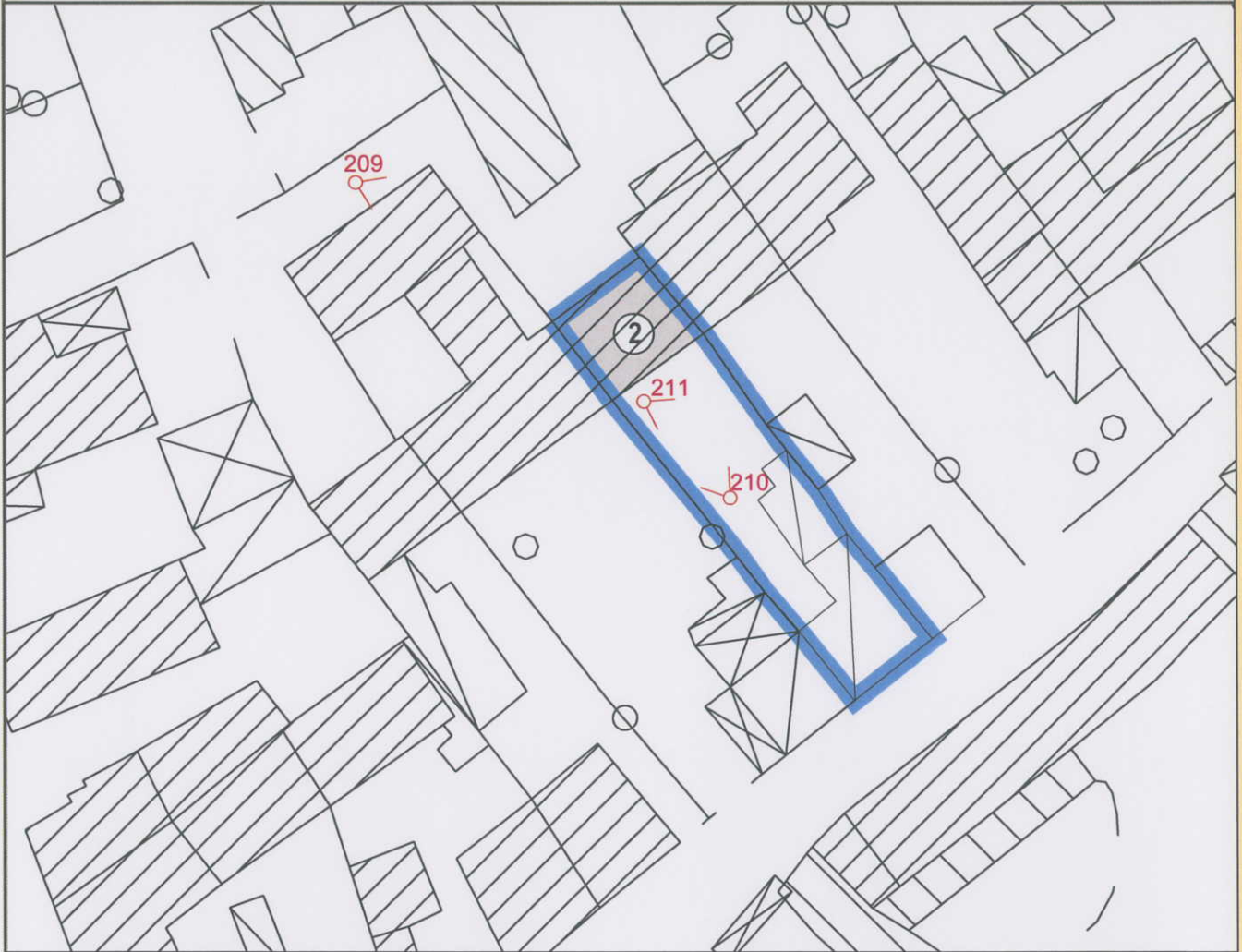


Foto 210



Foto 211

RIFERIMENTO

Isolato

d

Progressivo

52

Via S.Onorata

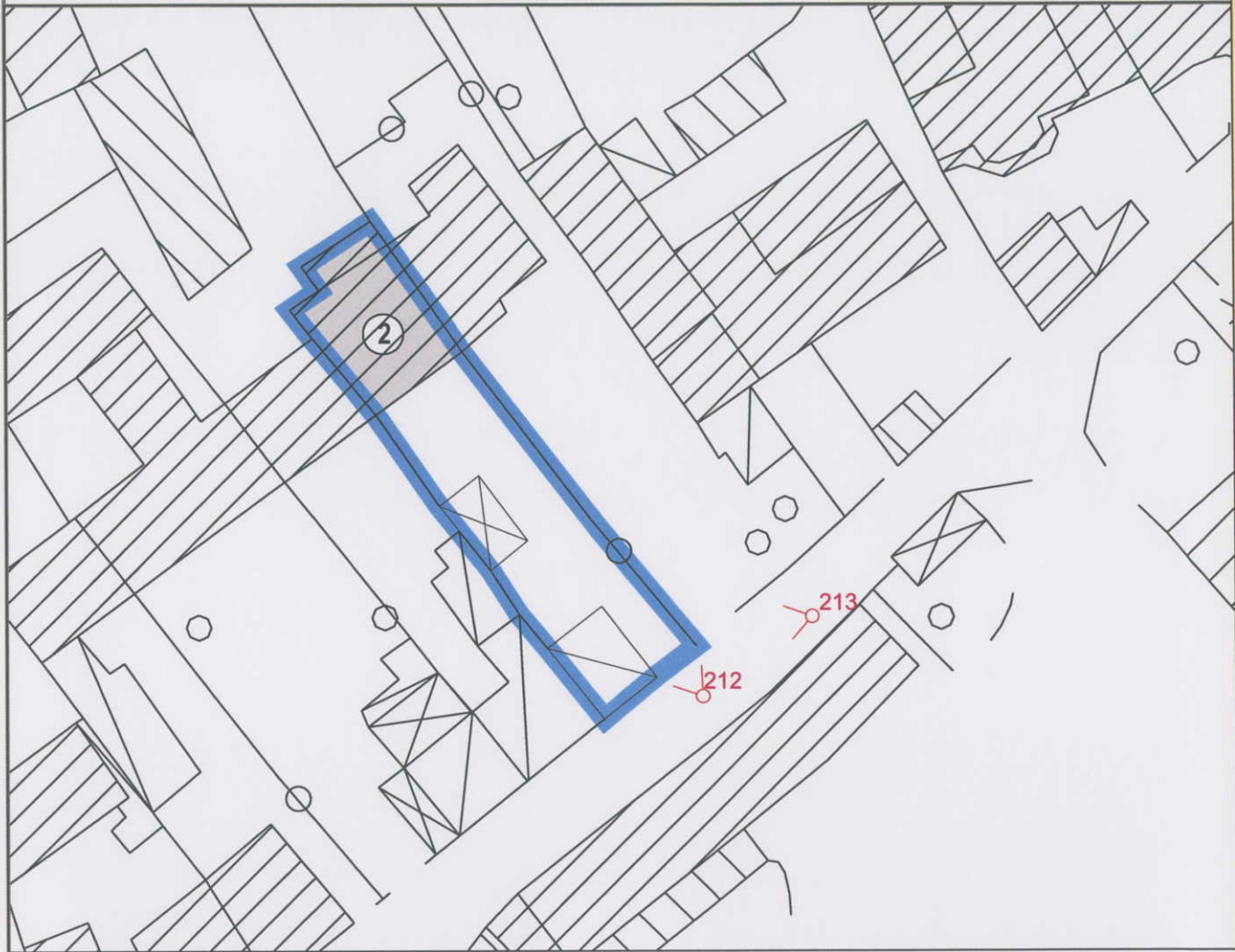


Foto 212



Foto 213

RIFERIMENTO

Isolato

d

Progressivo

53

Via S.Onorata

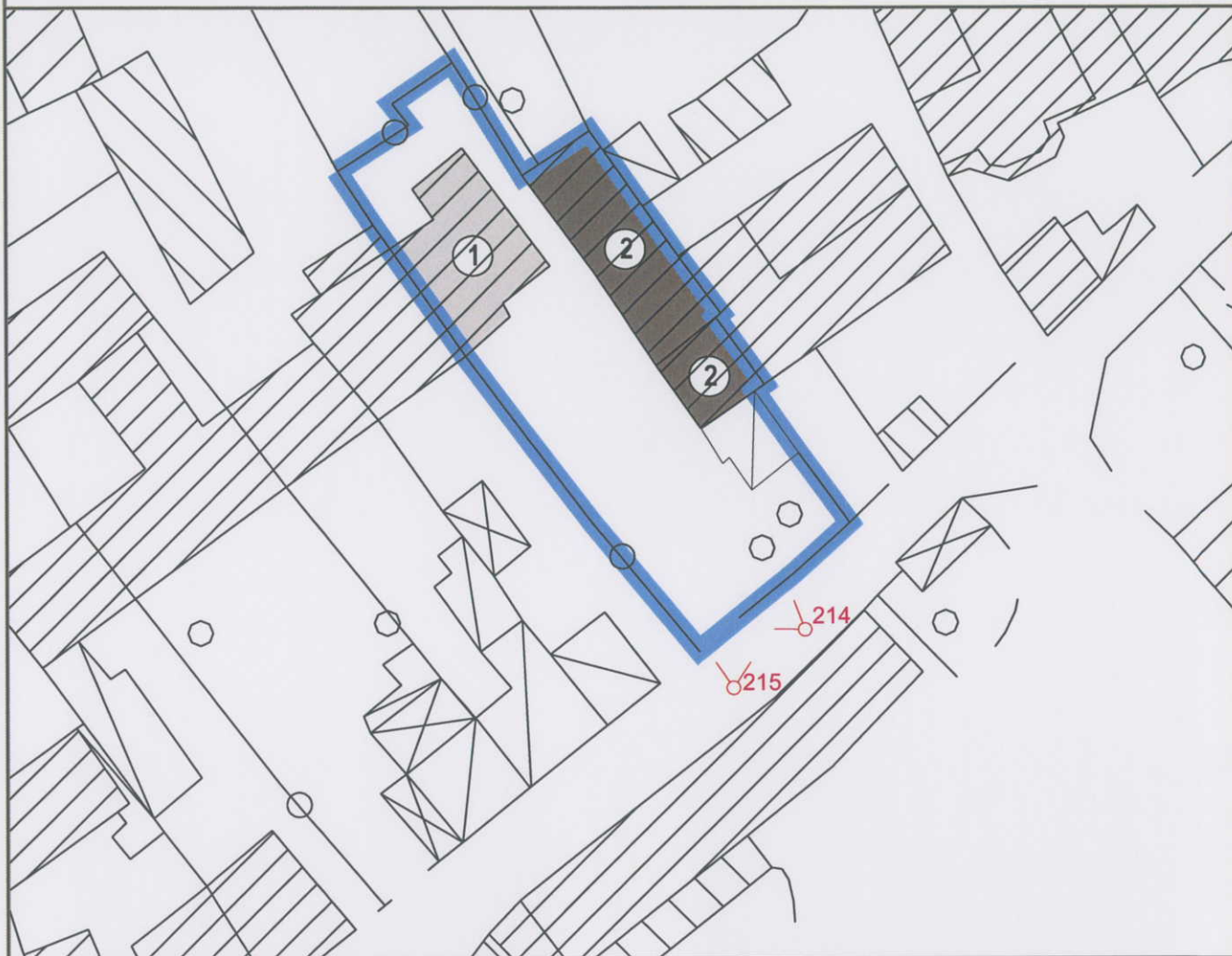


Foto 214



Foto 215

RIFERIMENTO

Isolato

d

Progressivo

54

Via S.Onorata

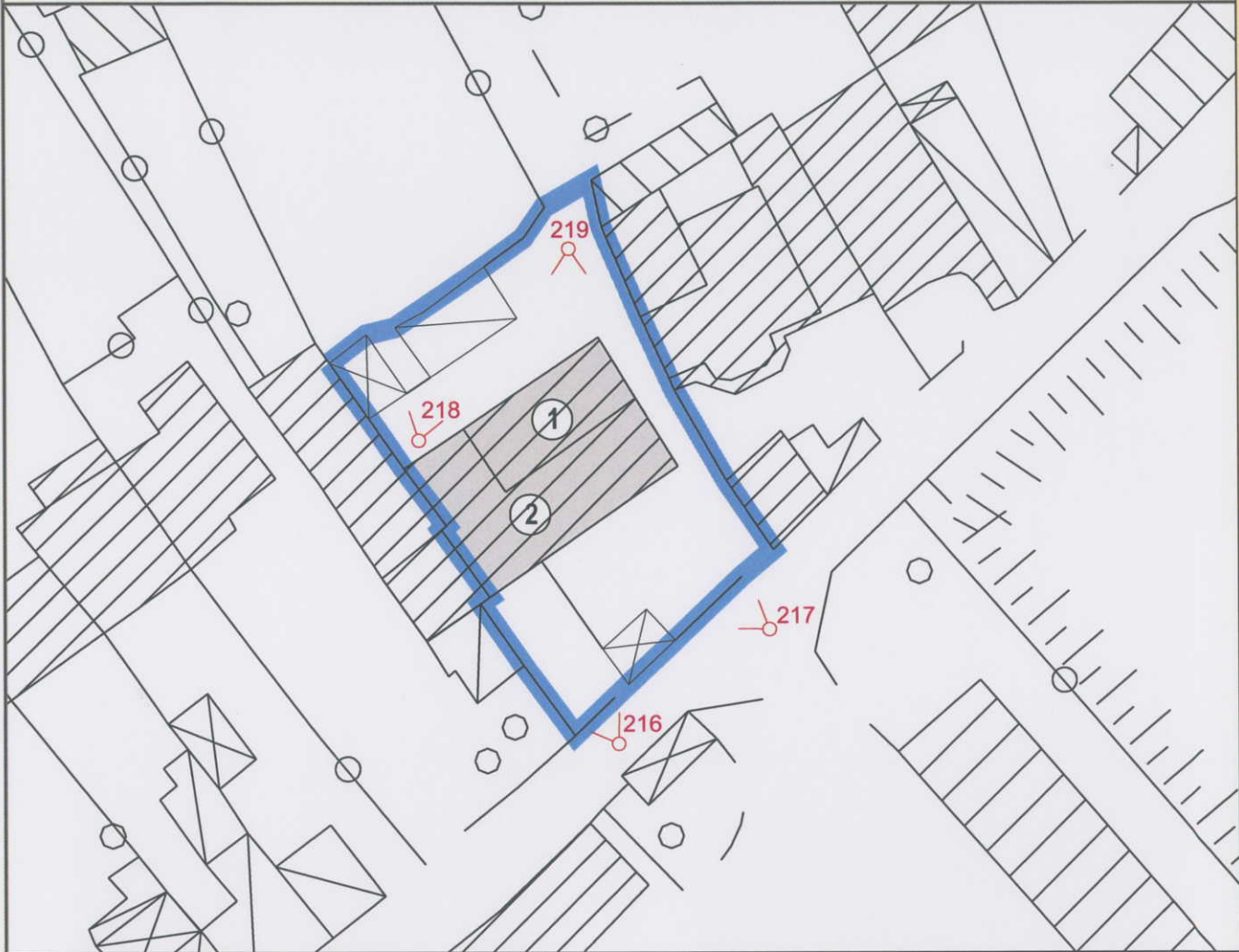


Foto 216



Foto 217



Foto 218



Foto 219

RIFERIMENTO

Isolato

e

Progressivo

55

Via S. Onorata



Foto 220



Foto 221



Foto 222



Foto 223



Foto 224



Foto 225

RIFERIMENTO

Isolato

e

Progressivo

56

Via S.Onorata

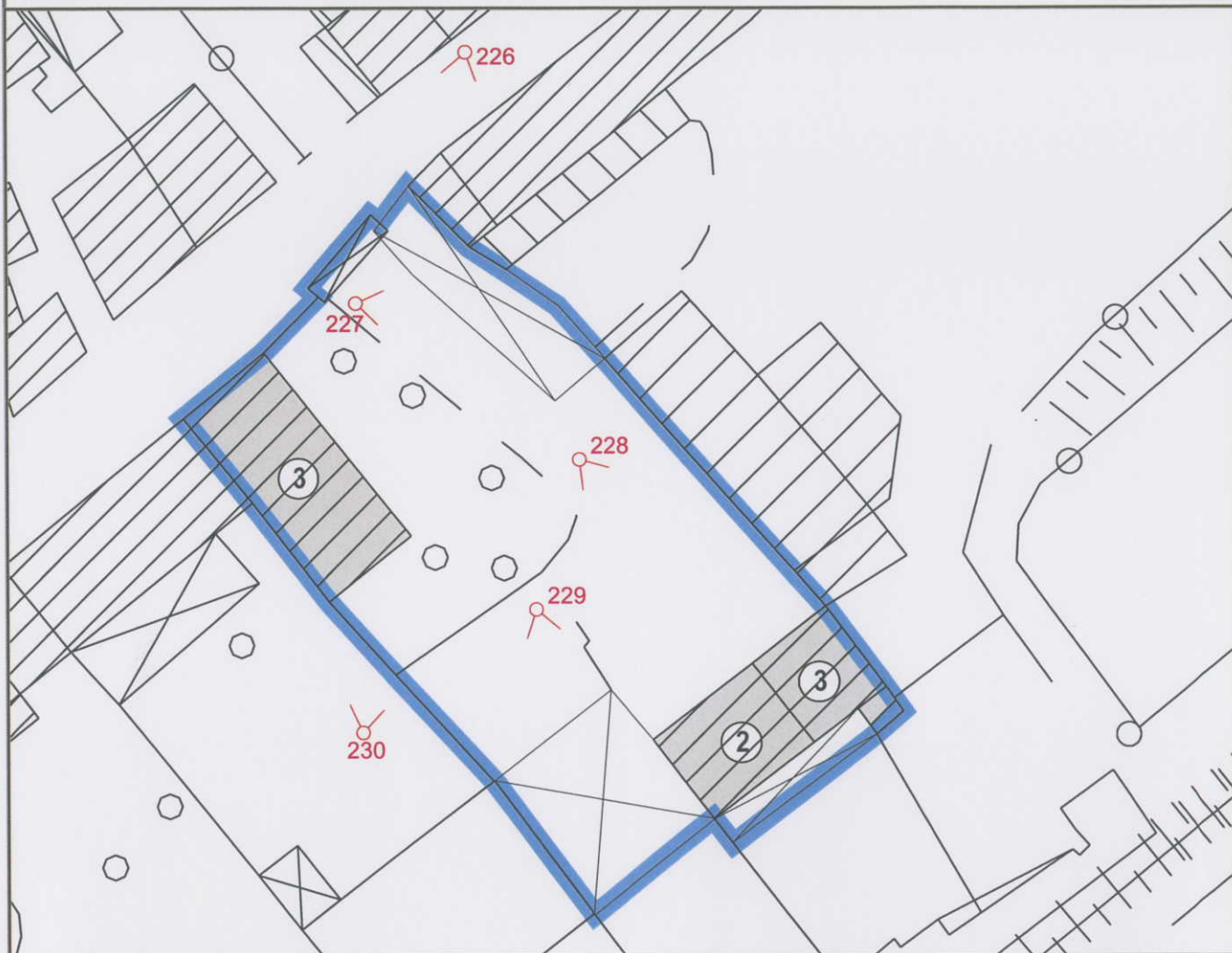


Foto 226



Foto 227



Foto 228



Foto 229



Foto 230

SCHEMA DI RILIEVO

SCHEDA:

N°57

RIFERIMENTO

Isolato

e

Progressivo

57

Via S.Onorata

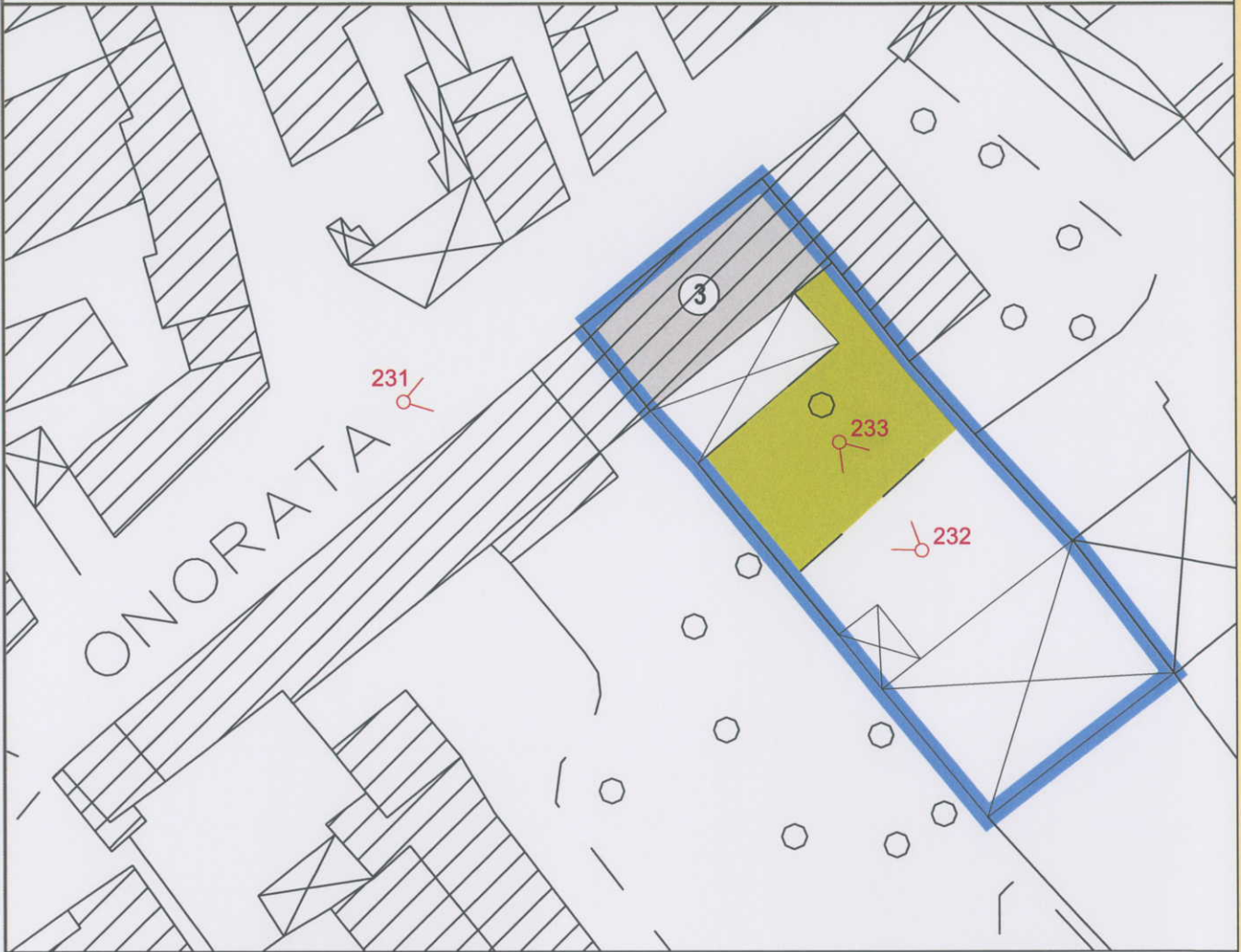


Foto 231



Foto 232



Foto 233

ANALISI PER UNITA' URBANISTICA

RIFERIMENTO

Isolato

e

Progressivo

58

Via S.Onorata

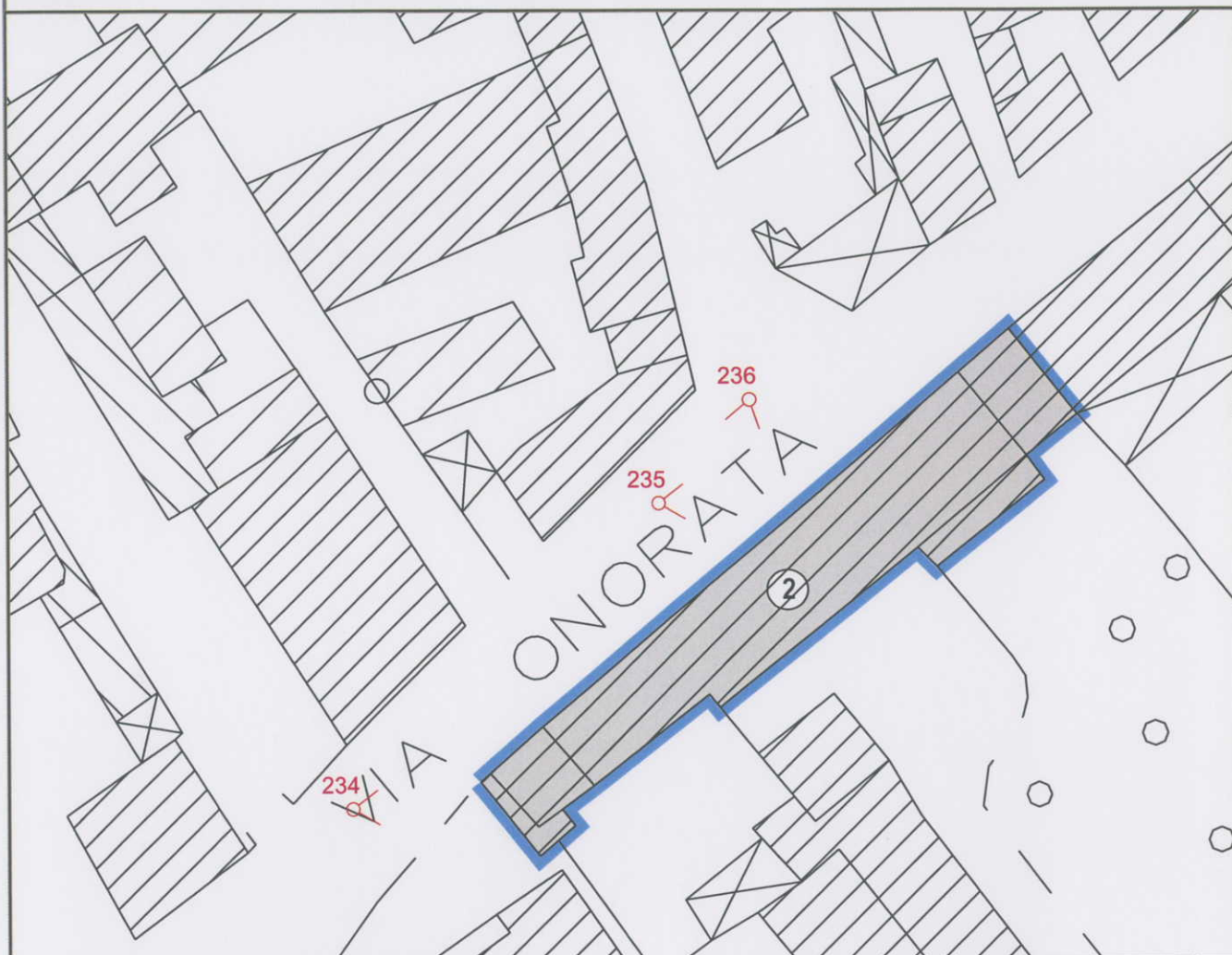


Foto 234



Foto 236



Foto 235

RIFERIMENTO

Isolato

f

Progressivo

58

Via Po



Foto 237



Foto 238



Foto 239



Foto 240

RIFERIMENTO

Isolato

f

Progressivo

59

Via Po

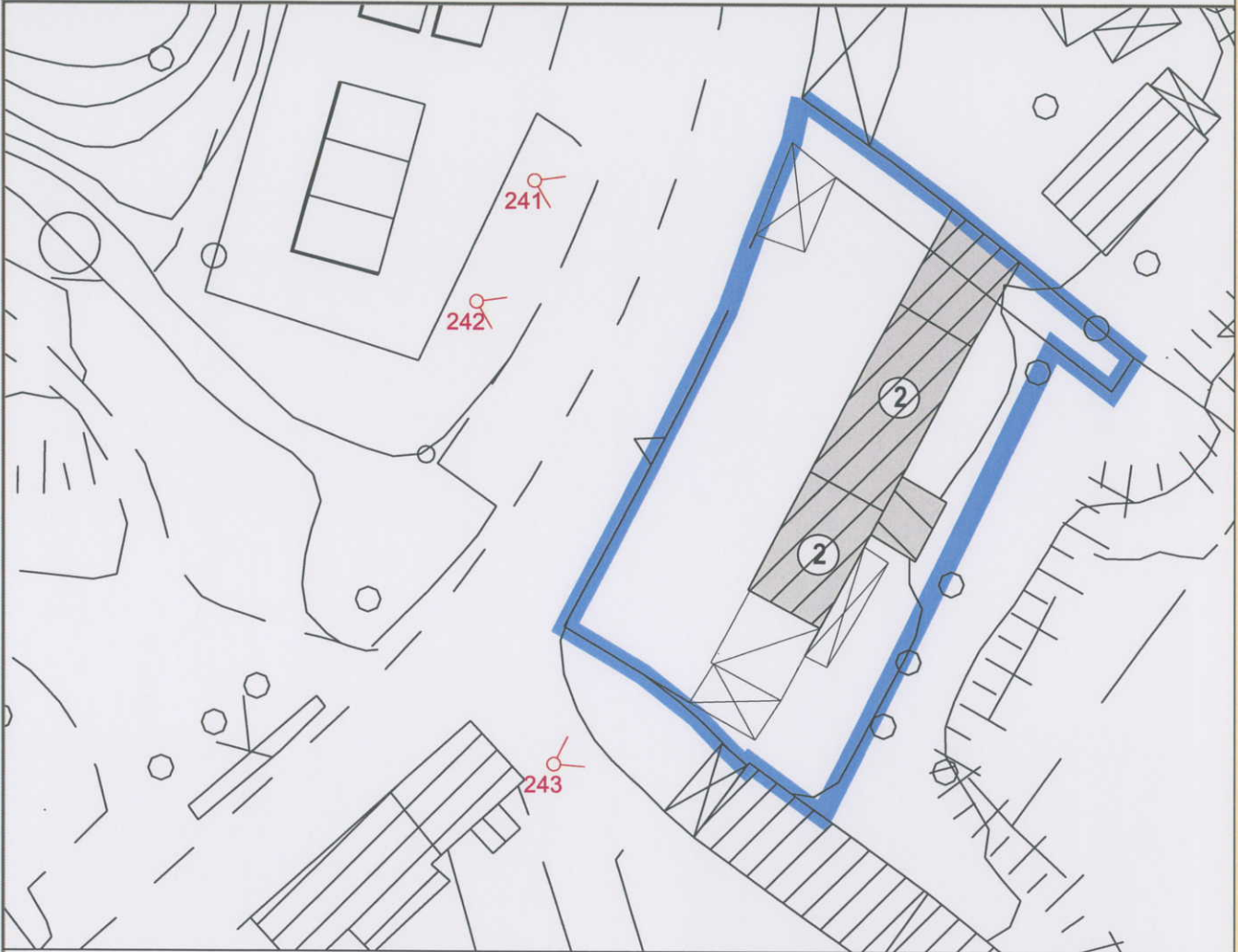


Foto 241



Foto 242



Foto 243

RIFERIMENTO

Isolato

f

Progressivo

60

Via Po - Via Agogna

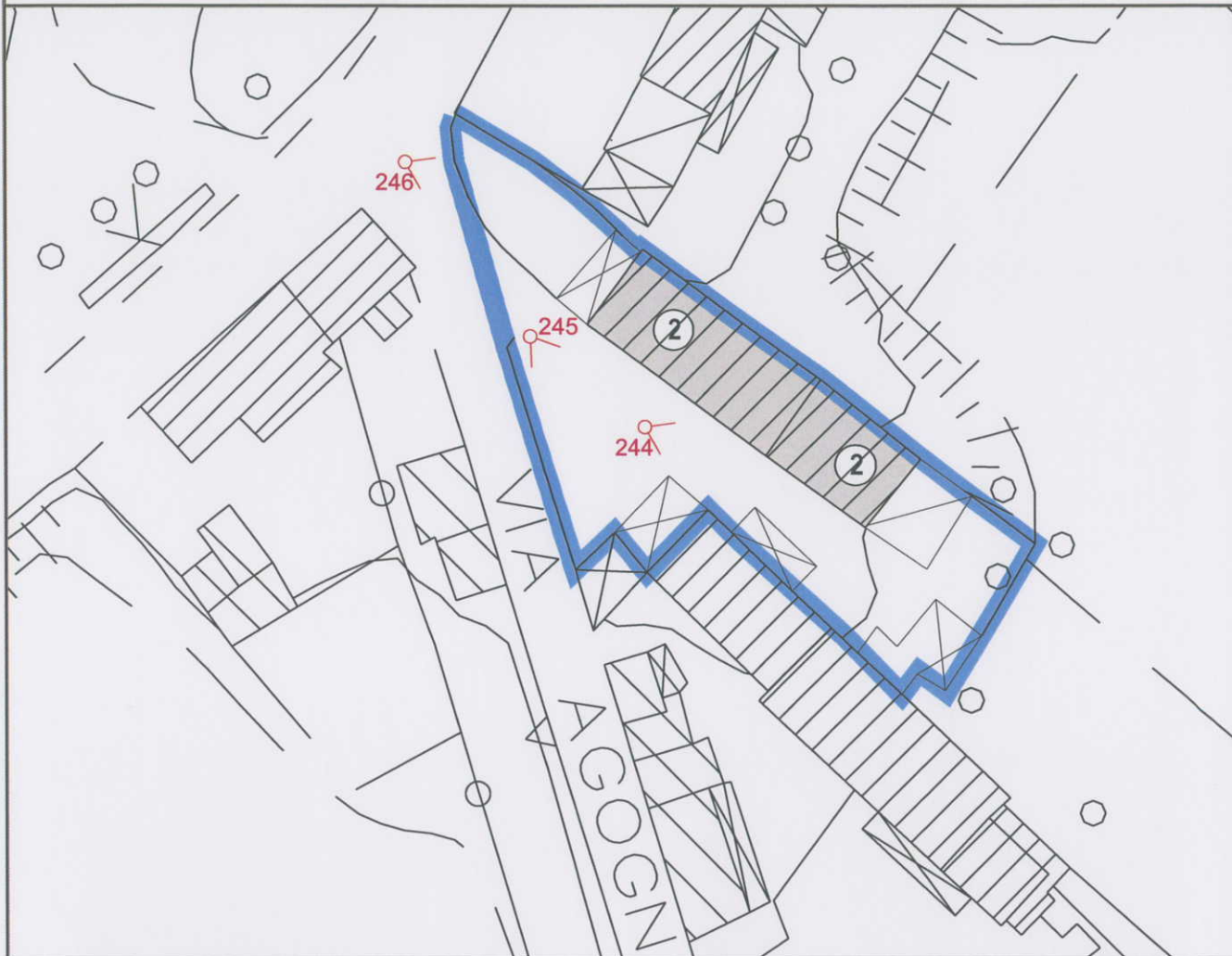


Foto 244



Foto 245



Foto 246

RIFERIMENTO

Isolato

f

Progressivo

61

Via Agogna

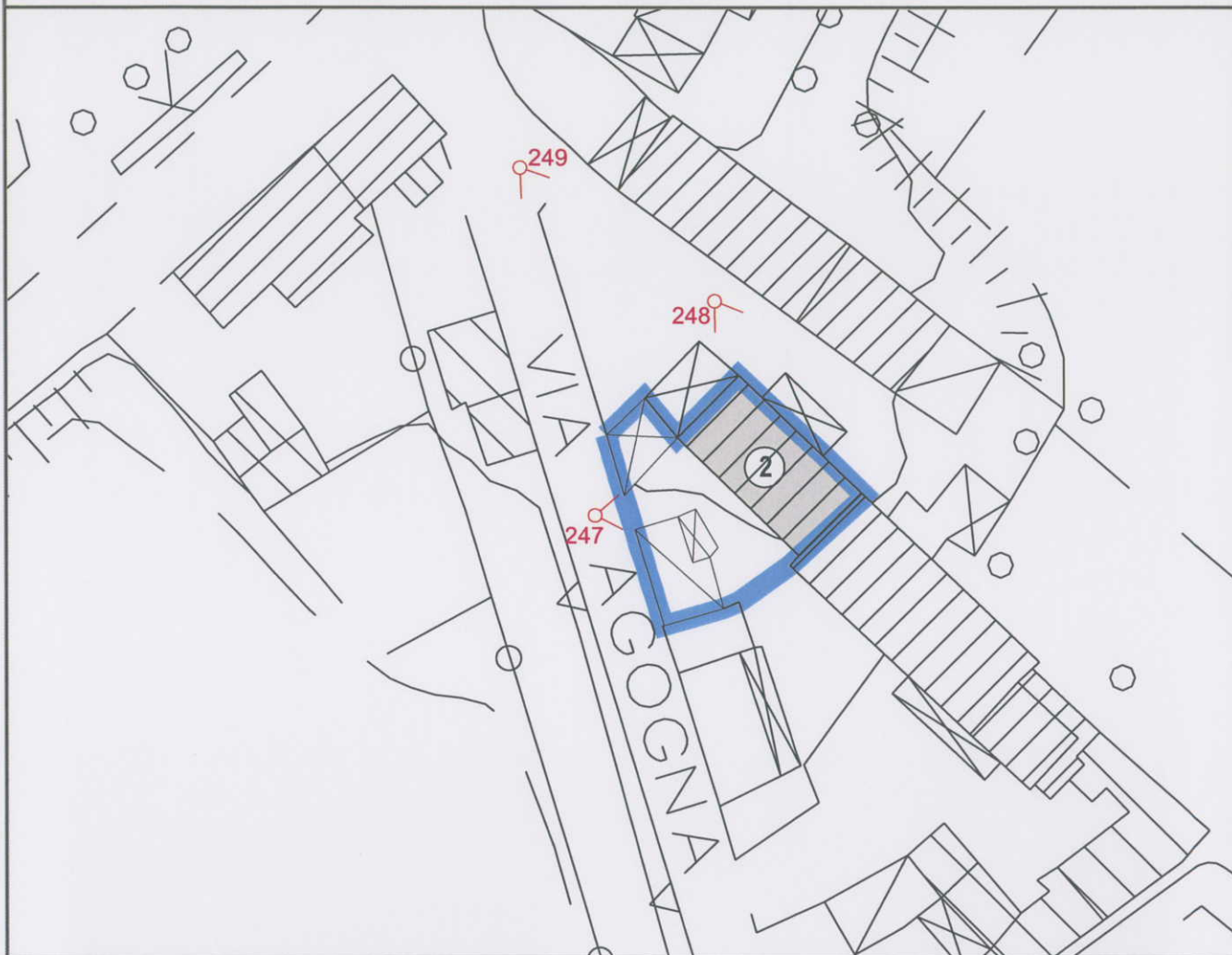


Foto 247



Foto 248



Foto 249

RIFERIMENTO

Isolato

f

Progressivo

62

Via Agogna

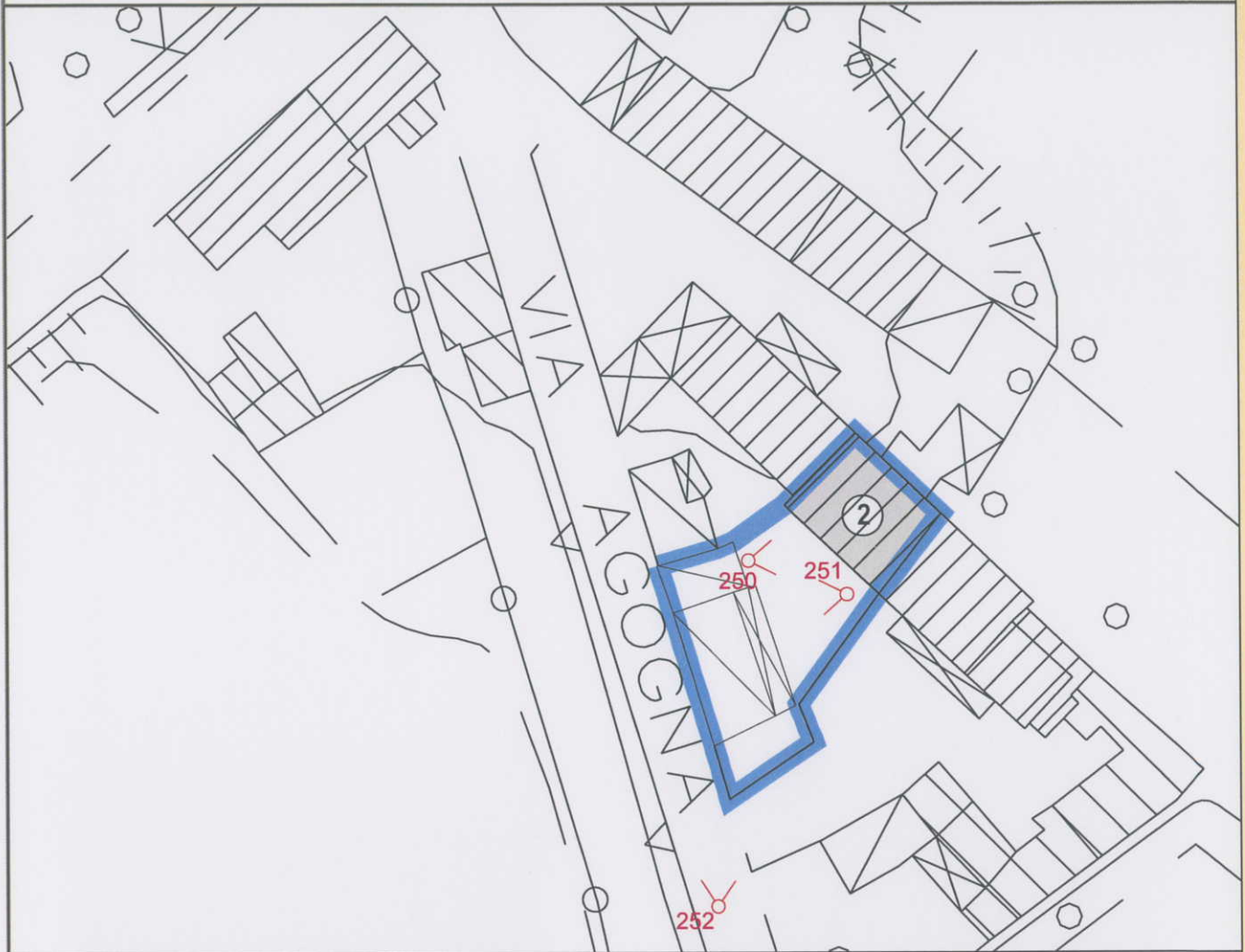


Foto 250



Foto 251



Foto 252

RIFERIMENTO

Isolato

f

Progressivo

63

Via Agogna



Foto 253



Foto 254



Foto 255

SCHEDA DI RILIEVO

SCHEDA:

N°65

RIFERIMENTO

Isolato

g

Progressivo

64

Località Cascinotto Mensa

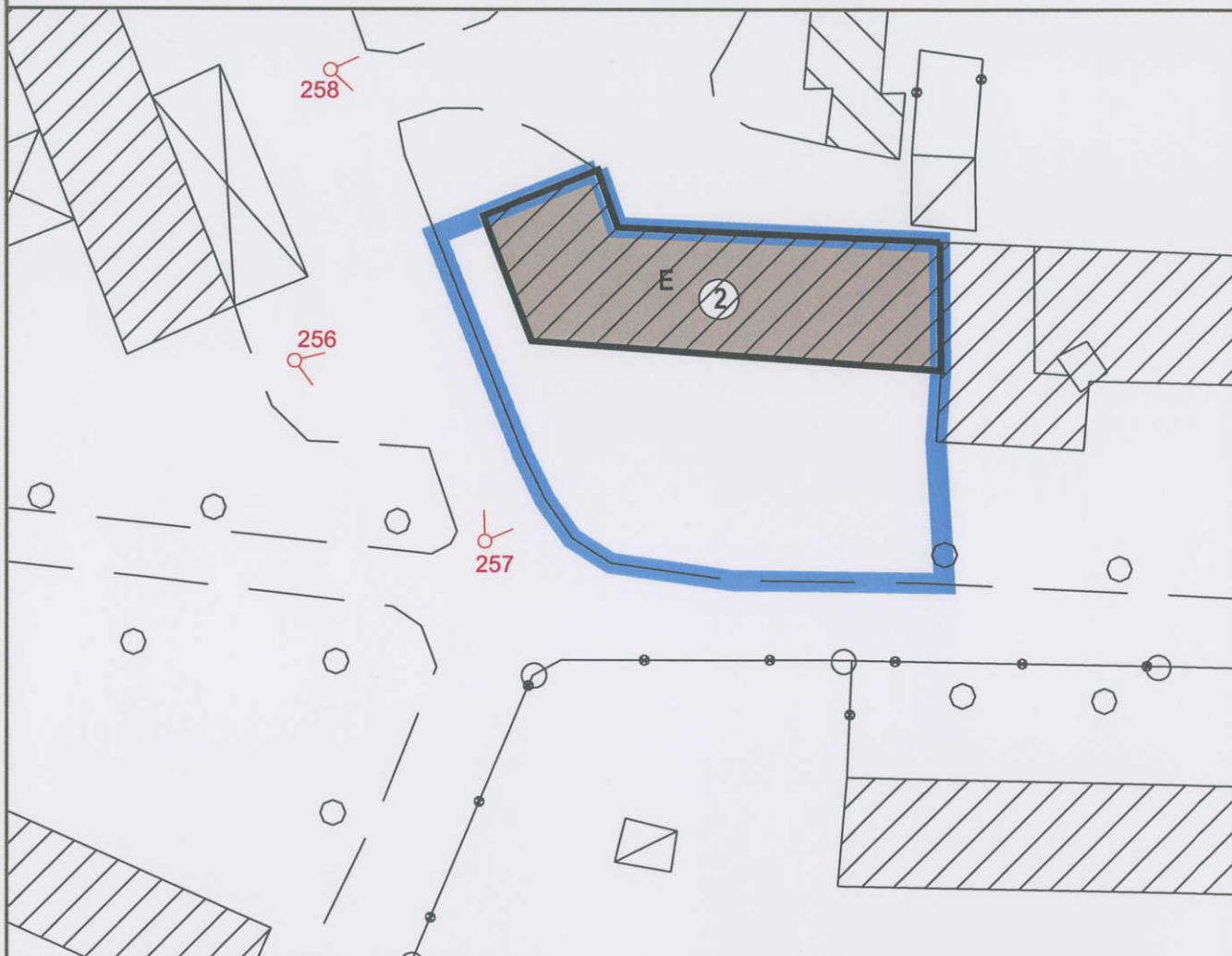


Foto 256



Foto 257



Foto 258

ANALISI PER UNITA' URBANISTICA

SCHEDA DI RILIEVO

SCHEDA:

N°66

RIFERIMENTO

Isolato

g

Progressivo

65

Località Cascinotto Mensa

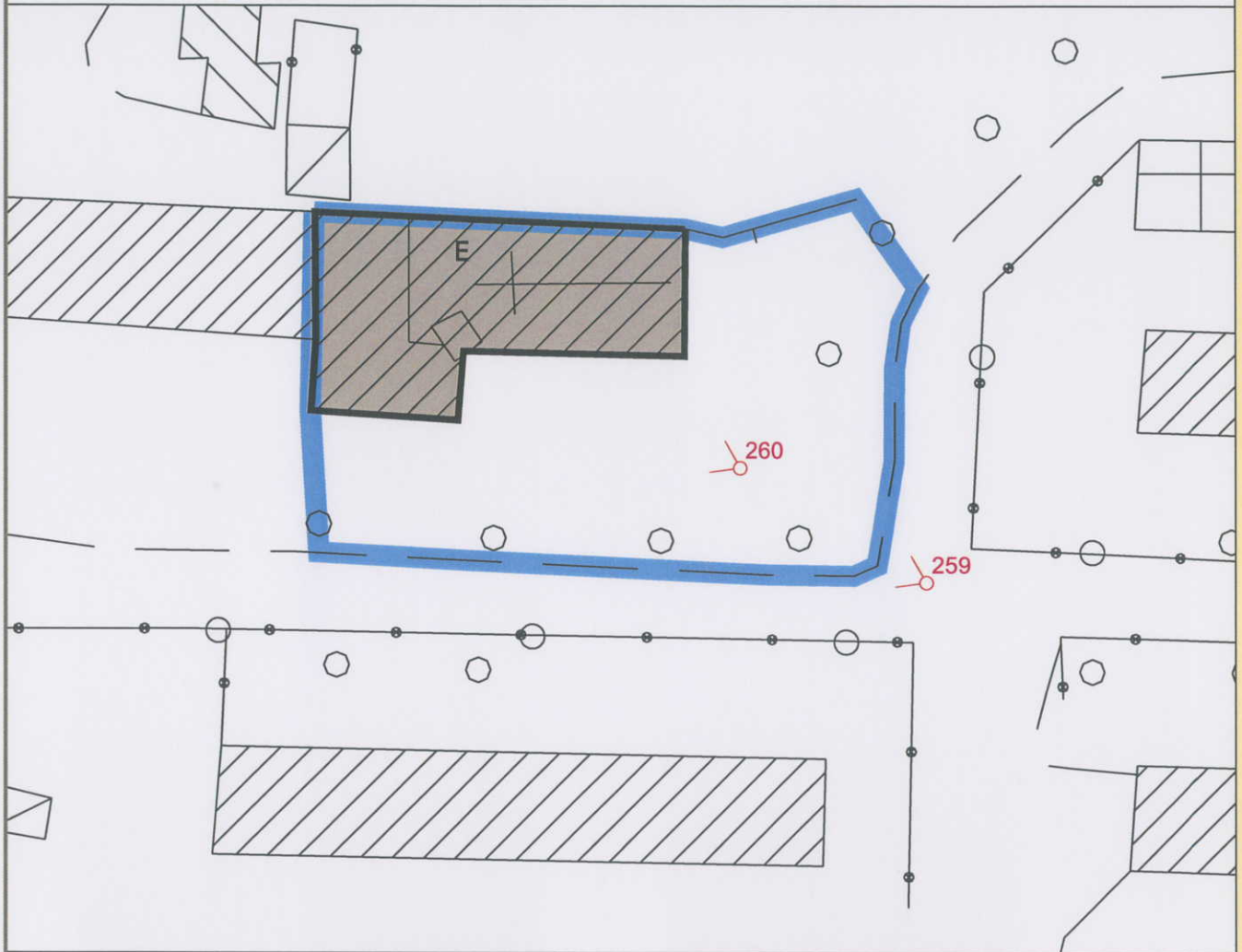


Foto 259



Foto 260

EDIFICI DI PARTICOLARE INTERESSE STORICO-AMBIENTALE

SCHEDA:

N°66.1

Tipologia

Palazzo / Villa storica In linea fronte strada In corte A ringhiera

Epoca di costruzione

Prima del 1919 tra il 1919 e 1945 tra il 1945 e 1960 dopo il 1960

Vincolo

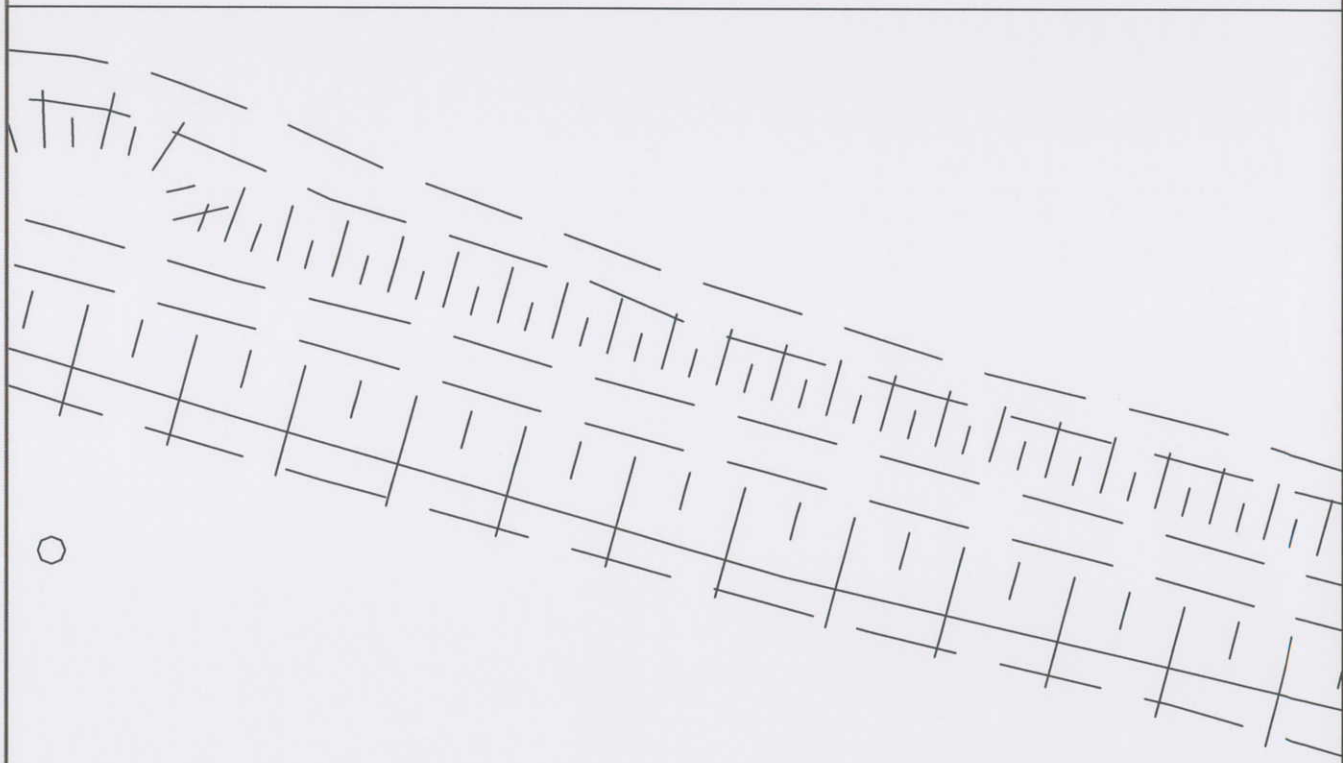
NO SI tipologia vincolo

ELEMENTI STRUTTURALI

Colonne portali portici chiostri cortili altro

DESTINAZIONE D'USO DELL'EDIFICIO

	Residenza	Artigianato	Commercio	Servizi	Uffici	Note
P. Terra						
P. Primo						
P. Secondo						
P. Terzo						
Altro						Chiesa

**ANALISI PER UNITA' URBANISTICA**

RIFERIMENTO

Isolato

g

Progressivo

66

Località Cascinotto Mensa

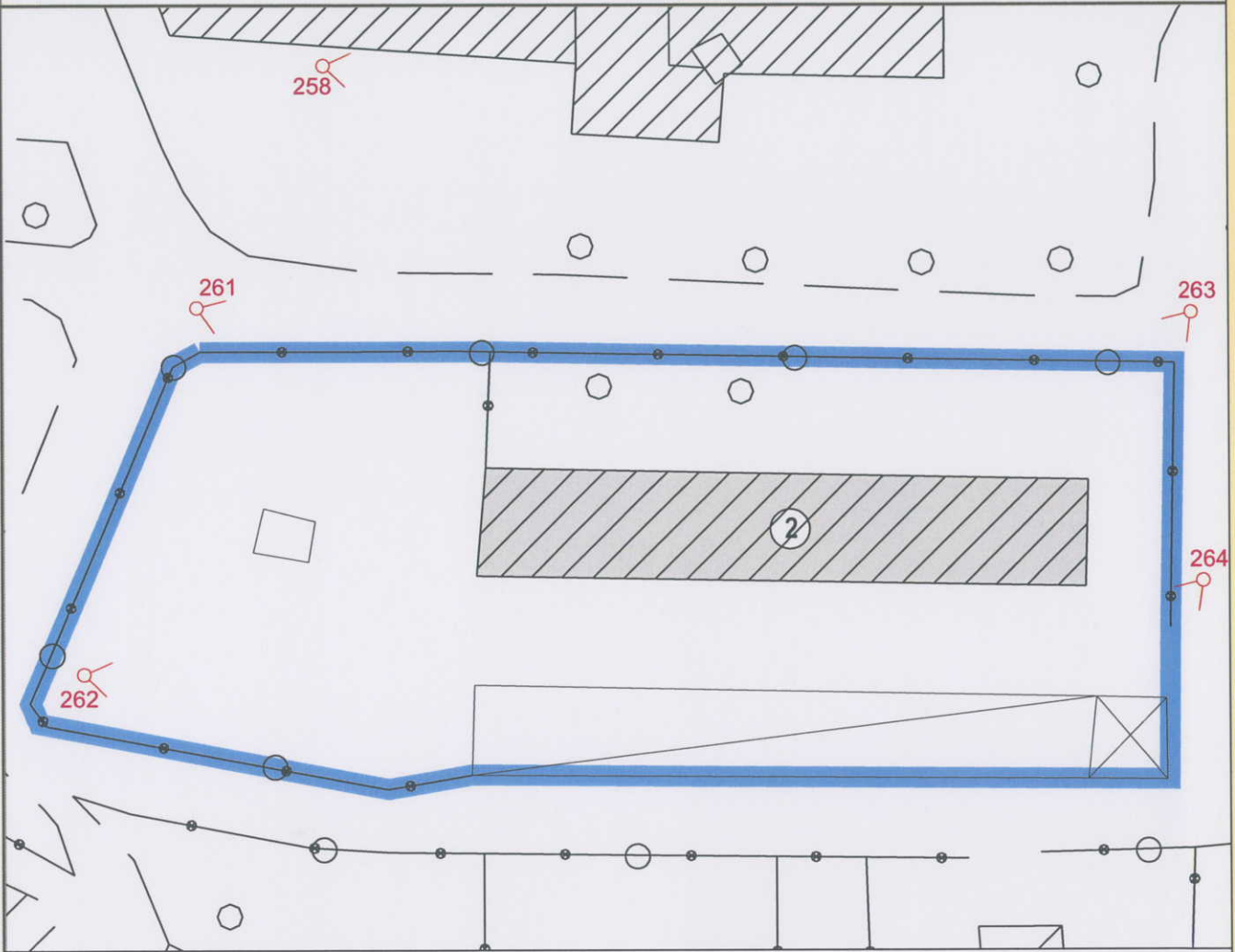


Foto 261



Foto 262



Foto 263



Foto 264

RIFERIMENTO

Isolato

g

Progressivo

67

Località Cascinotto Mensa

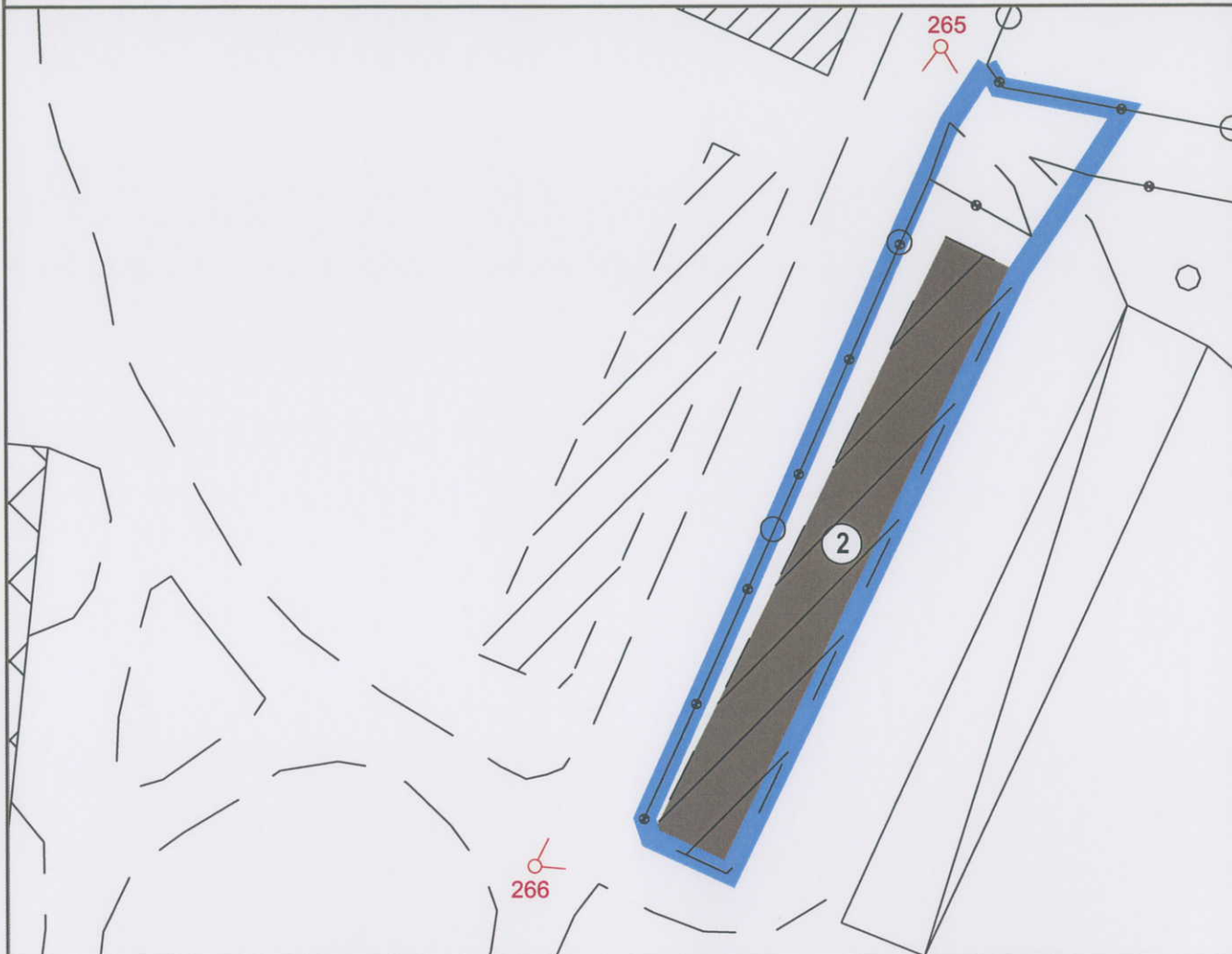


Foto 265



Foto 266

RIFERIMENTO

Isolato

g

Progressivo

68

Località Cascinotto Mensa

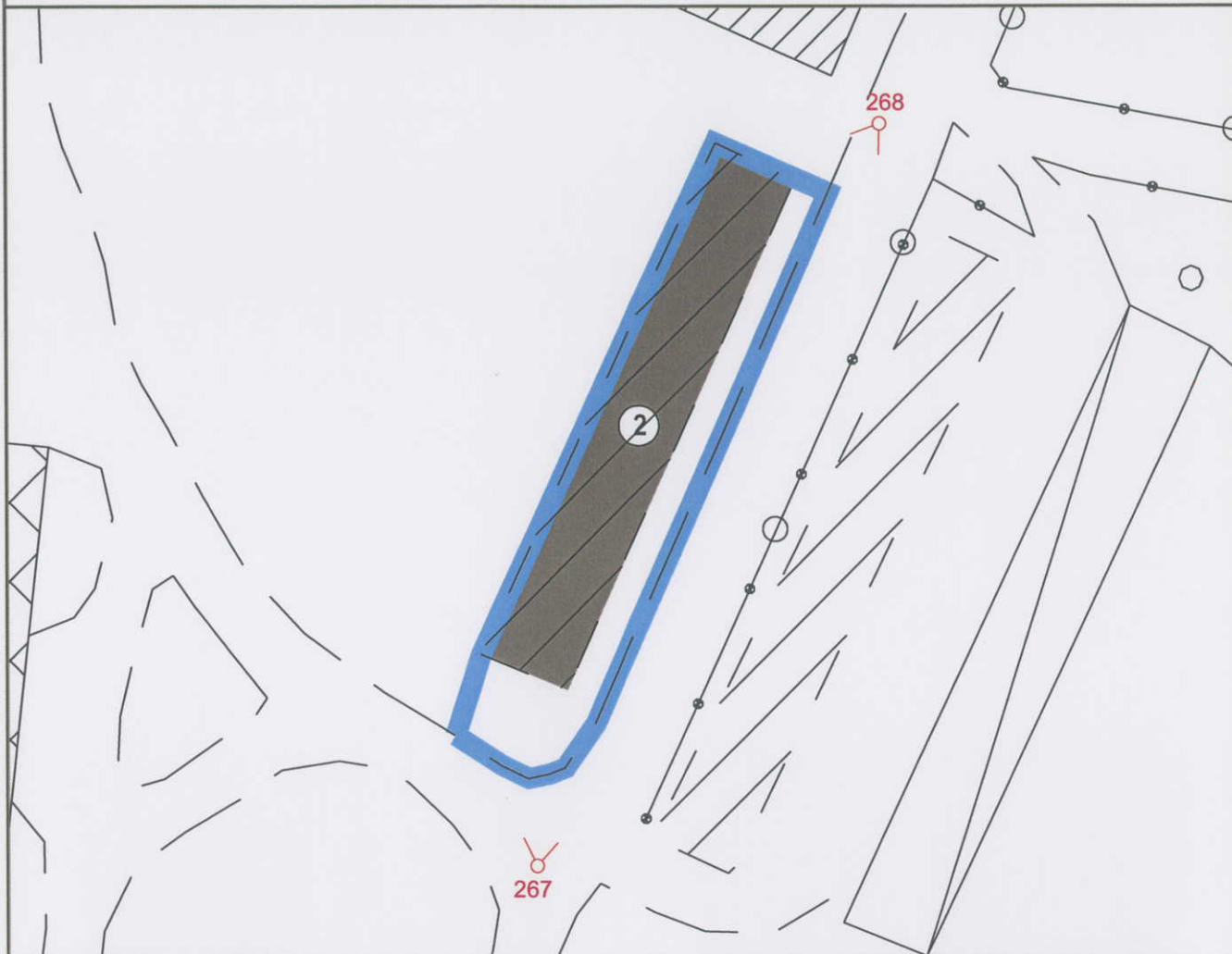


Foto 267



Foto 268

RIFERIMENTO

Isolato

g

Progressivo

69

Località Cascinotto Mensa

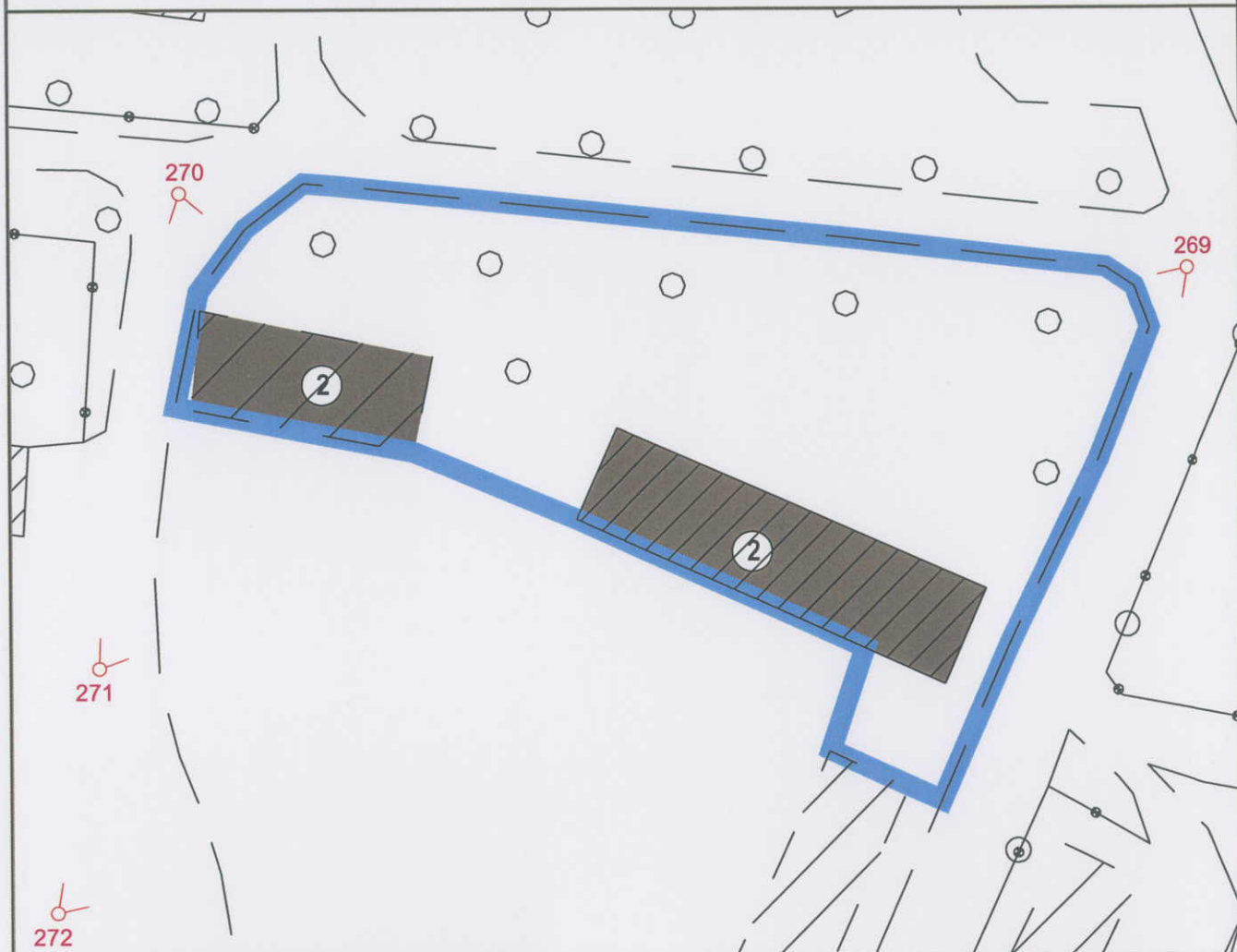


Foto 269



Foto 270



Foto 271



Foto 272

RIFERIMENTO

Isolato

g

Progressivo

70

Località Cascinotto Mensa

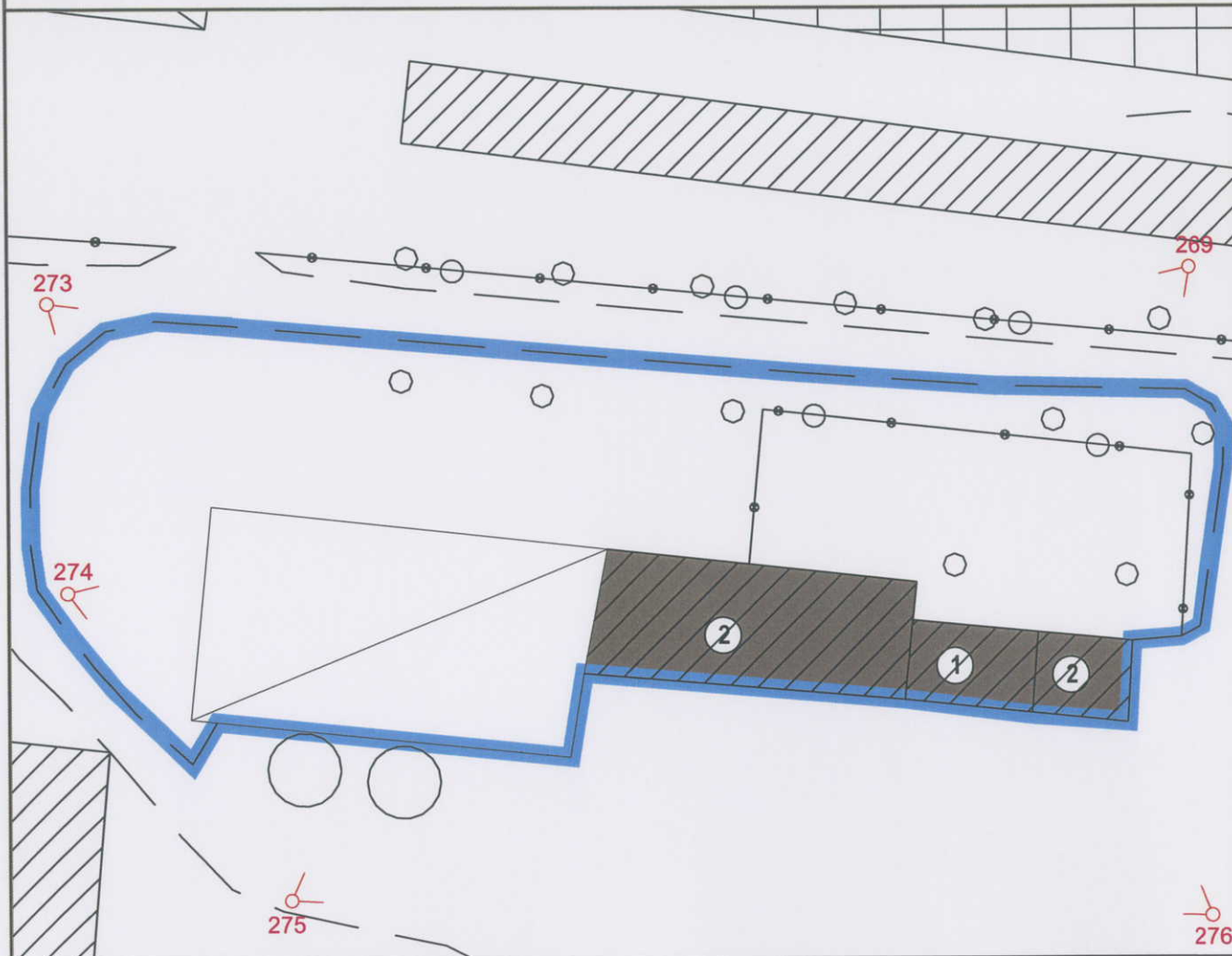


Foto 273



Foto 274



Foto 275



Foto 276

SCHEDA DI RILIEVO

SCHEDA:

N°72

RIFERIMENTO

Isolato

g

Progressivo

71

Località Cascinotto Mensa

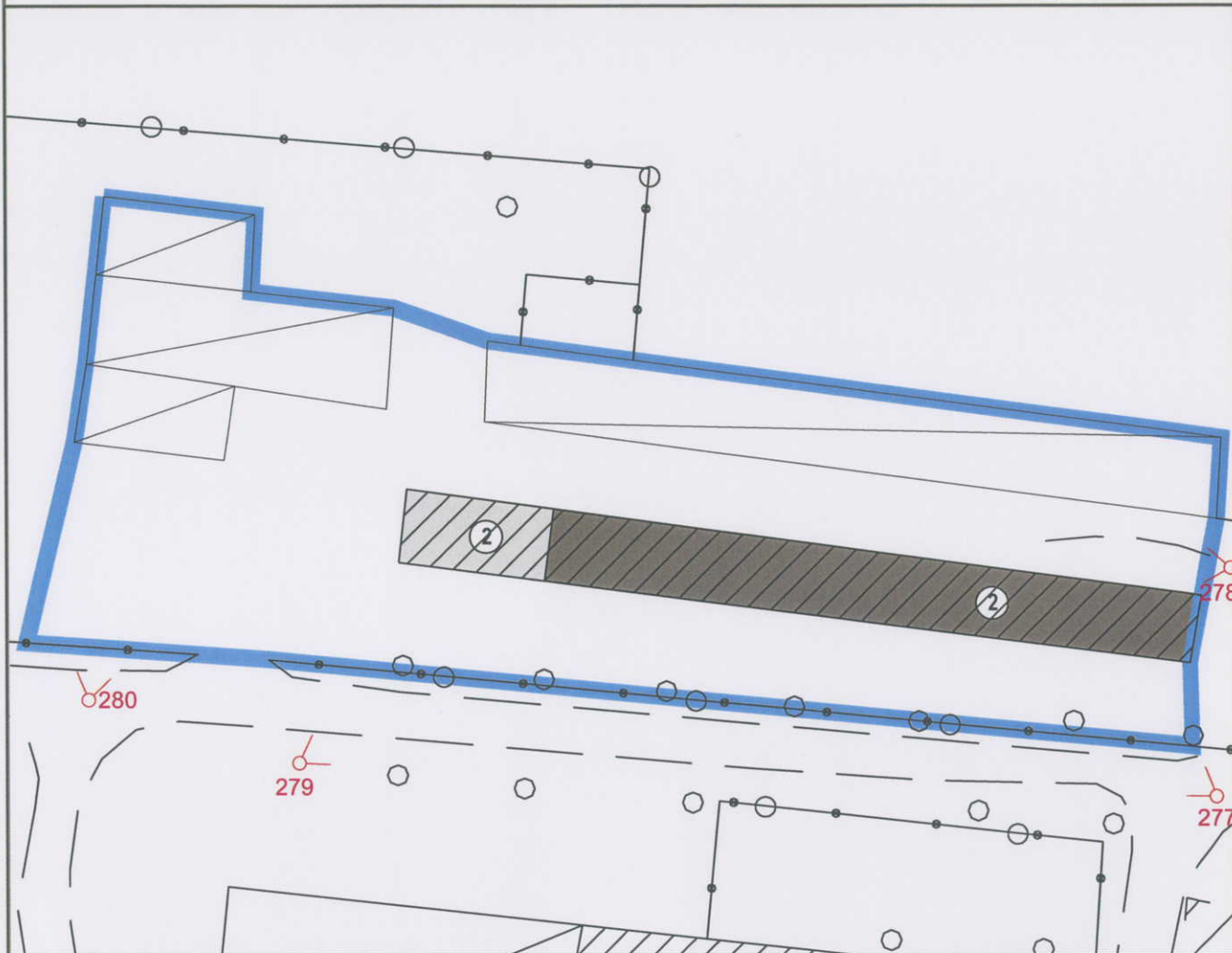


Foto 277



Foto 278



Foto 279



Foto 280

ANALISI PER UNITA' URBANISTICA

SCHEDA DI RILIEVO

SCHEDA:

N°73

RIFERIMENTO

Isolato

g

Progressivo

72

Località Cascinotto Mensa



Foto 281



Foto 282

ANALISI PER UNITA' URBANISTICA