







LEGENDA

CLASSI DI SENSIBILITA' PAESAGGISTICA

-  CLASSE 1: SENSIBILITA' PAESAGGISTICA MOLTO BASSA (1)
-  CLASSE 2: SENSIBILITA' PAESAGGISTICA BASSA (1)
-  CLASSE 3: SENSIBILITA' PAESAGGISTICA MEDIA
-  CLASSE 4: SENSIBILITA' PAESAGGISTICA ALTA
-  CLASSE 5: SENSIBILITA' PAESAGGISTICA MOLTO ALTA
-  CENTRO STORICO

CS1: DI CONSERVAZIONE - CLASSE 5

CS2: DI RISTRUTTURAZIONE - CLASSE 4

(1) PER I LOTTI CHE SI INTERFACCIANO DIRETTAMENTE CON AMBITI A SENSIBILITA' PIU' ELEVATA SI APPLICA LA CLASSE DI SENSIBILITA' A QUESTI EQUIVALENTE



COMUNE DI
PIEVE ALBIGNOLA
PROVINCIA DI PAVIA

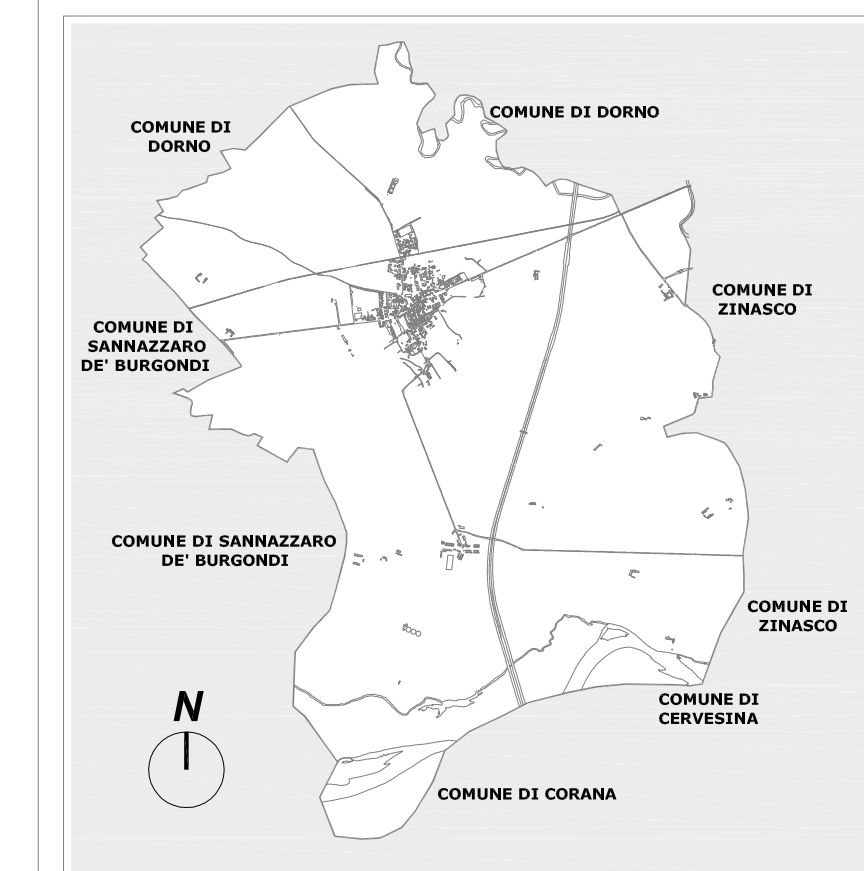
**PIANO DI GOVERNO
DEL TERRITORIO**

Al sensi della L. R. n° 12 del 11.03.2005

Adottato dal Consiglio Comunale con deliberazione n.29 In data 30/12/2008

Publicato dal 21/01/2009 al 19/01/2009

Approvato definitivamente dal C.C. con deliberazione n. In data



Il Sindaco
MASSIMO CHIESA

Il Segretario Comunale
Dott. MARIANO CINGOLANI

Il progettista
Dott. Arch. LUIGI BARIANI

COLLABORATORI
Dott. Ing. Roberto Brignoli
Dott. Arch. Alessia Ferraresi
Dott. in Arch. Massimiliano Giuliani
Dott. Arch. Carla M. Crosina (VAS)
Dott. Geol. Daniela Barbano (comp. geologica)
s.t.c. (acustica)
Studio Anzini (commercio)

DATA:

OGGETTO:

**CARTA DEL PAESAGGIO:
SENSIBILITA' PAESISTICA**

Modificata in accoglimento delle osservazioni pervenute e/o in recepimento delle richieste di adeguamento da parte degli Enti competenti

APRILE
2009

STUDIO ARCH. LUIGI BARIANI - VIA PEZZANI, 54 27058 VOGHERA - TEL. _ FAX 0383.365225

DOCUMENTO DI PIANO

D.d.P.

TAVOLA:

1.21