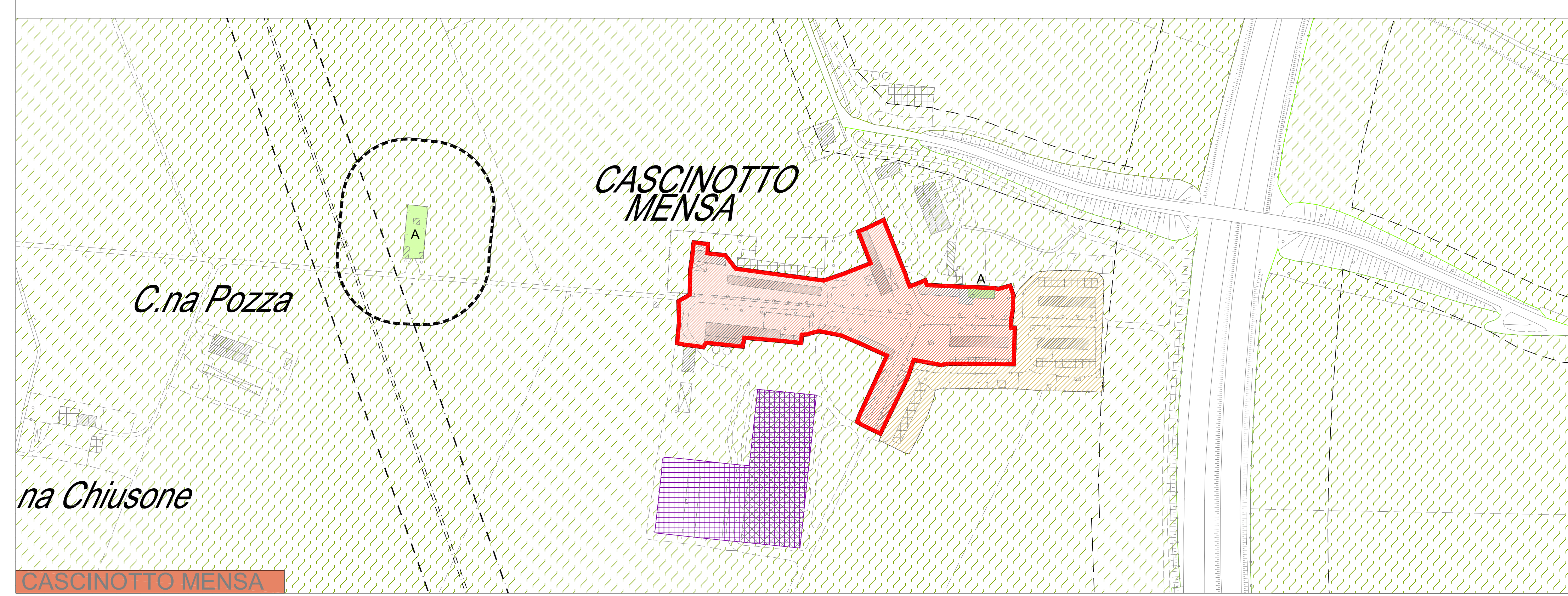


- LEGENDA**
- LIMITI AMMINISTRATIVI E NORMATIVI**
- CONFINI COMUNALE
 - NUCLEI DI ANTICA FORMAZIONE
 - PIANI ATTUATIVI VIGENTI
- AREE DI RISPETTO**
- LIMITE AREE DI RISPETTO DEGLI IMPIANTI DI DEPURAZIONE
 - LIMITE AREE DI RISPETTO CIMITERIALE
 - LIMITE AREE DI RISPETTO DEI POZZI D'ACQUA PER USO SPOSIABILE
- IL SISTEMA DELLE INFRASTRUTTURE**
- ZONE PER LA VIABILITA'
 - LIMITE AREE DI RISPETTO STRADALE
 - AREE PER INFRASTRUTTURE FERROVIARIE
 - LIMITE AREE DI RISPETTO FERROVIARIO
 - ELETTRODOTTO 300 kV E RELATIVA FASCIA DI RISPETTO
 - SOTTOSTAZIONE ELETTRICA
- AMBITI DI COMPETENZA DEL PIANO DEI SERVIZI**
- A** AREE E ATTREZZATURE PUBBLICHE E DI INTERESSE PUBBLICO E GENERALE
 - M** AREE E ATTREZZATURE PER LA MOBILITA'
 - E** AREE E ATTREZZATURE PER EDILIZIA RESIDENZIALE PUBBLICA
 - PISTA CICLOPEDONALE
 - PERCORSI DI FRUIZIONE PAESISTICO AMBIENTALE - VEDI TAV. 5
 - PROPOSTA DI PARCO LOCALE DI INTERESSE SOVRACOMUNALE DEL FIUME PO
- TESSUTO URBANO CONSOLIDATO**
- NUCLEI DI ANTICA FORMAZIONE
 - TESSUTO URBANO DI RECENTE FORMAZIONE
 - AMBITO PREVALENTEMENTE RESIDENZIALE AD ALTA DENSITA' EDILIZIA - TR1
 - AMBITO PREVALENTEMENTE RESIDENZIALE A MEDIA DENSITA' EDILIZIA - TR2
 - AMBITO PREVALENTEMENTE RESIDENZIALE A BASSA DENSITA' EDILIZIA - TR3
 - AMBITO PREVALENTEMENTE PRODUTTIVO - TP
 - AREE A VERDE PRIVATO - VP
 - PIANI ATTUATIVI VIGENTI - PUVV
 - ATTIVITA' AGRICOLE IN AMBITO URBANO
 - RETE IRRIGUIA IN AMBITO URBANO
- AMBITI DI COMPETENZA DEL DOCUMENTO DI PIANO**
- ATE** AMBITO DI TRASFORMAZIONE:
 - PREVALENTEMENTE RESIDENZIALE - ATR
 - PREVALENTEMENTE PRODUTTIVE - ATP
 - PREVALENTEMENTE COMMERCIALE E TERZIARIO - ATC
 - AREE DI MITIGAZIONE
- AREE DESTINATE ALL'ATTIVITA' AGRICOLA**
- AREE AGRICOLE PRODUTTIVE
 - AREE AGRICOLE DI INTERESSE AMBIENTALE
 - AREE AGRICOLE A DESTINAZIONE SPECIFICA
 - NUCLEI NON PIU' FUNZIONALI ALL'ATTIVITA' AGRICOLA
- AREE NON SOGGETTE A TRASFORMAZIONE URBANISTICA**
- AREE DI SALVAGUARDIA DELL'ABITATO
 - AREE A ELEVATO CONTENUTO NATURALISTICO
 - AREE A ELEVATO RISCHIO GEOLOGICO ED EPIGEOLOGICO
- AMBITI DELLE ATTIVITA' ESTRATTIVE**
- ATE** AMBITO TERRITORIALE ESTRATTIVO - ATE

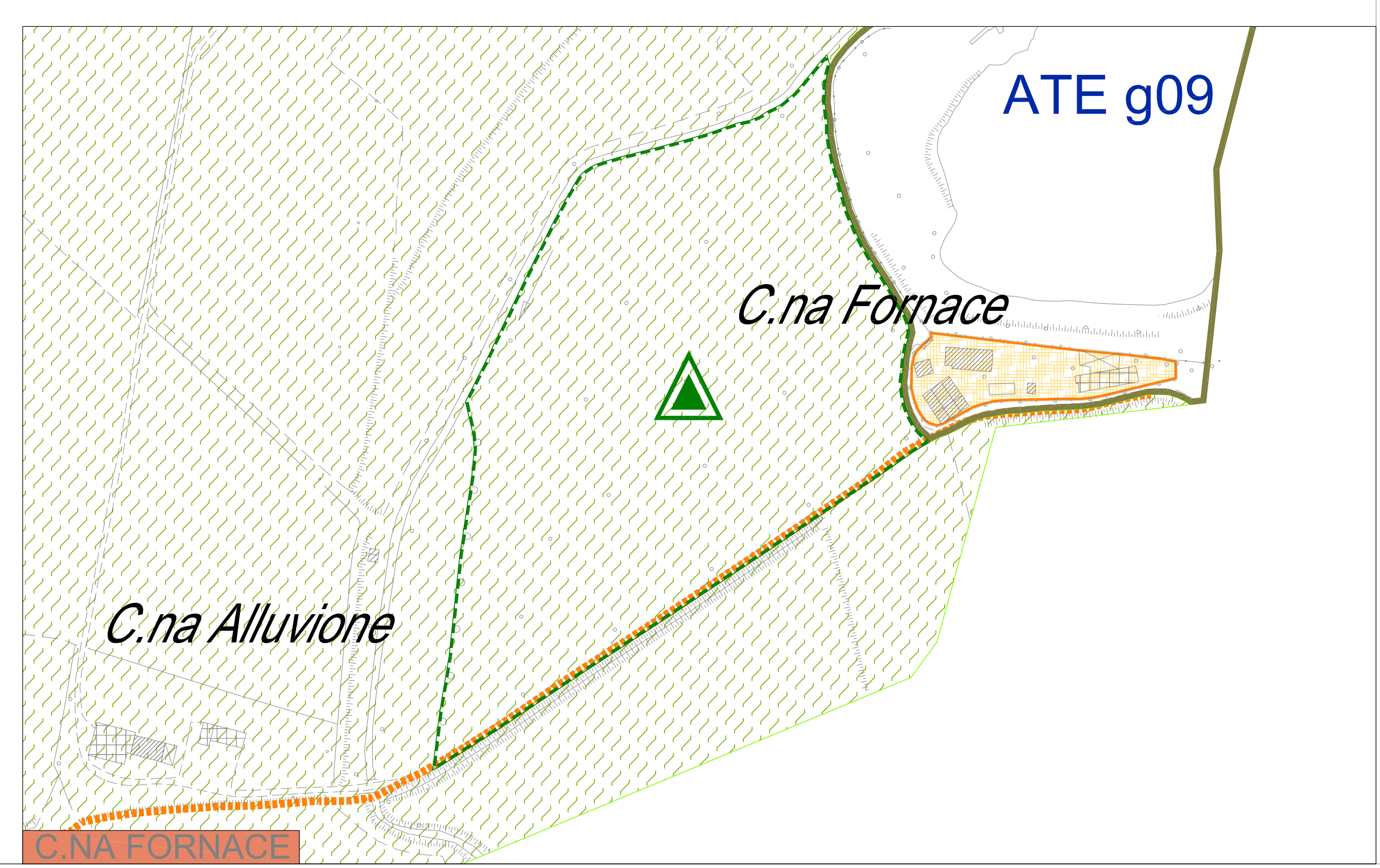
ATE g22

CAPOLUOGO



na Chiusone

CASCINOTTO MENSA



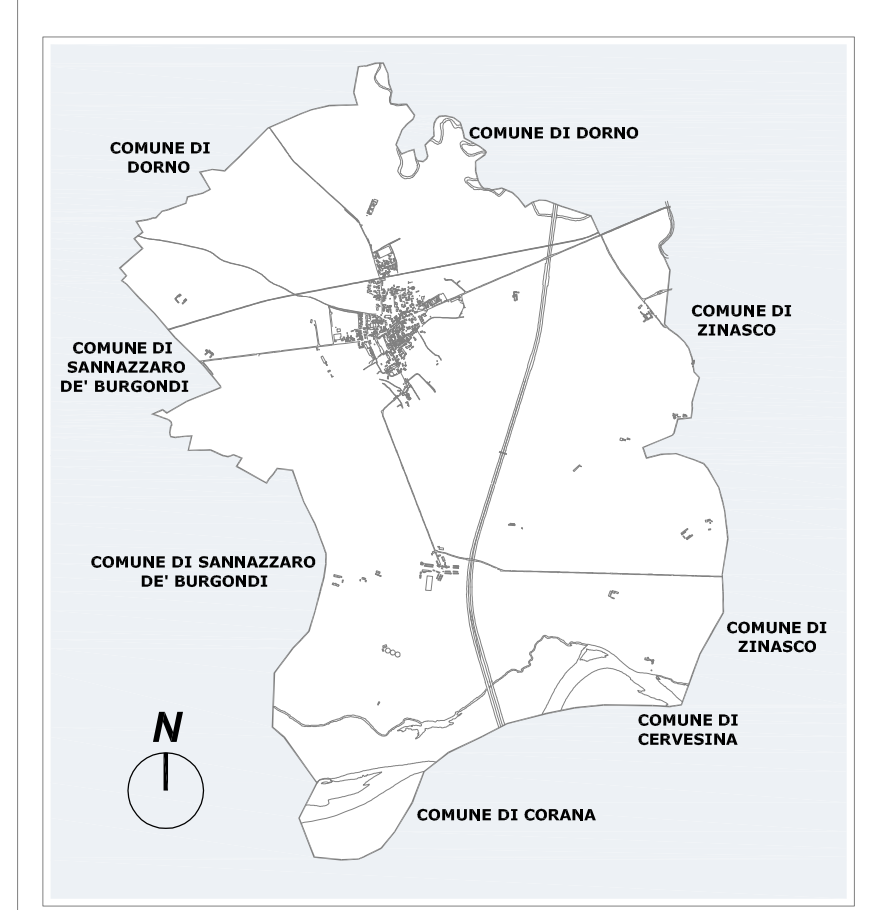
ATE g09

C.na Alluvione

C.NA FORNACE

COMUNE DI
PIEVE ALBIGNOLA
PROVINCIA DI PAVIA
**PIANO DI GOVERNO
DEL TERRITORIO**

Al sensi della L. n. 12 del 11.03.2005
Adottato dal Consiglio Comunale con deliberazione n. 29 In data 30/12/2008
Pubblicato dal 21/01/2009 al 19/02/2009
Approvato definitivamente dal C.C. con deliberazione n. In data



Il Sindaco MASSIMO CHESA
Il Segretario Comunale Dott. MARIANO CINCOLANI
Il progettista Dott. Arch. LUIGI BARIANI
COLLABORATORE Dott. Ing. Roberto Brignoli
Dott. Arch. Alessandra Ferraresi
Dott. In. Arch. Massimo Bianco Giuliani
Dott. Arch. Carla M. Cristina (IAS)
Dott. Geol. Daniela Barbano (comp. geologica)
S.r.l.s. (acustica)
Studio Anelli (commerciale)

OGGETTO: **QUADRO DI RIFERIMENTO NORMATIVO: CAPOLUOGO - CASCINOTTO MENSA**
Modifica in adempimento delle osservazioni pervenute e/o in recepimento della richiesta di adeguamento da parte degli Enti competenti
DATA: APRILE 2009
STUDIO ARCH. LUIGI BARIANI - VIA PEZZANI, 54 27106 VOGHERA - TEL. FAX 0383.365225

PIANO DELLE REGOLE
P.d.R.
TAVOLA: 3.3