

















LEGENDA




AMBITI OMOGENEI

-  NUCLEI DI ANTICA FORMAZIONE
-  TESSUTO URBANO CONSOLIDATO DI RECENTE FORMAZIONE
-  INSEDIAMENTI A CARATTERE PREVALENTEMENTE PRODUTTIVO E/O ASSIMILABILI
-  PIANURA IRRIGUA LOMELLINA (Planalto)
-  AREE RIBASSATE RISPETTO AL PIANO FONDAMENTALE DELLA PIANURA (Vecchie galere bonificate)
-  AREA GOLENALE DEL PO
-  VALLE DEL TERORPIO


ELEMENTI E/O SISTEMI DI PARTICOLARE RILEVANZA PAESISTICO AMBIENTALE

-  PRINCIPALI CORSI D'ACQUA
Fiume Po e Fiume Terorpio
-  SISTEMA ARGINALE
-  BOSCHI E ALTRE RILEVANZE NATURALISTICHE
-  CORSI D'ACQUA MINORI CON FUNZIONE DI CONNESSIONE ECOLOGICA
-  SCARPATA MORFOLOGICA DEFINITA
-  VIABILITA' STORICA PRINCIPALE
-  VIABILITA' DI INTERESSE PAESISTICO
-  AUTOSTRADA MILANO-SERRAVALLE
-  TRACCIATI BASE PAESISTICI: Sentiero del Po

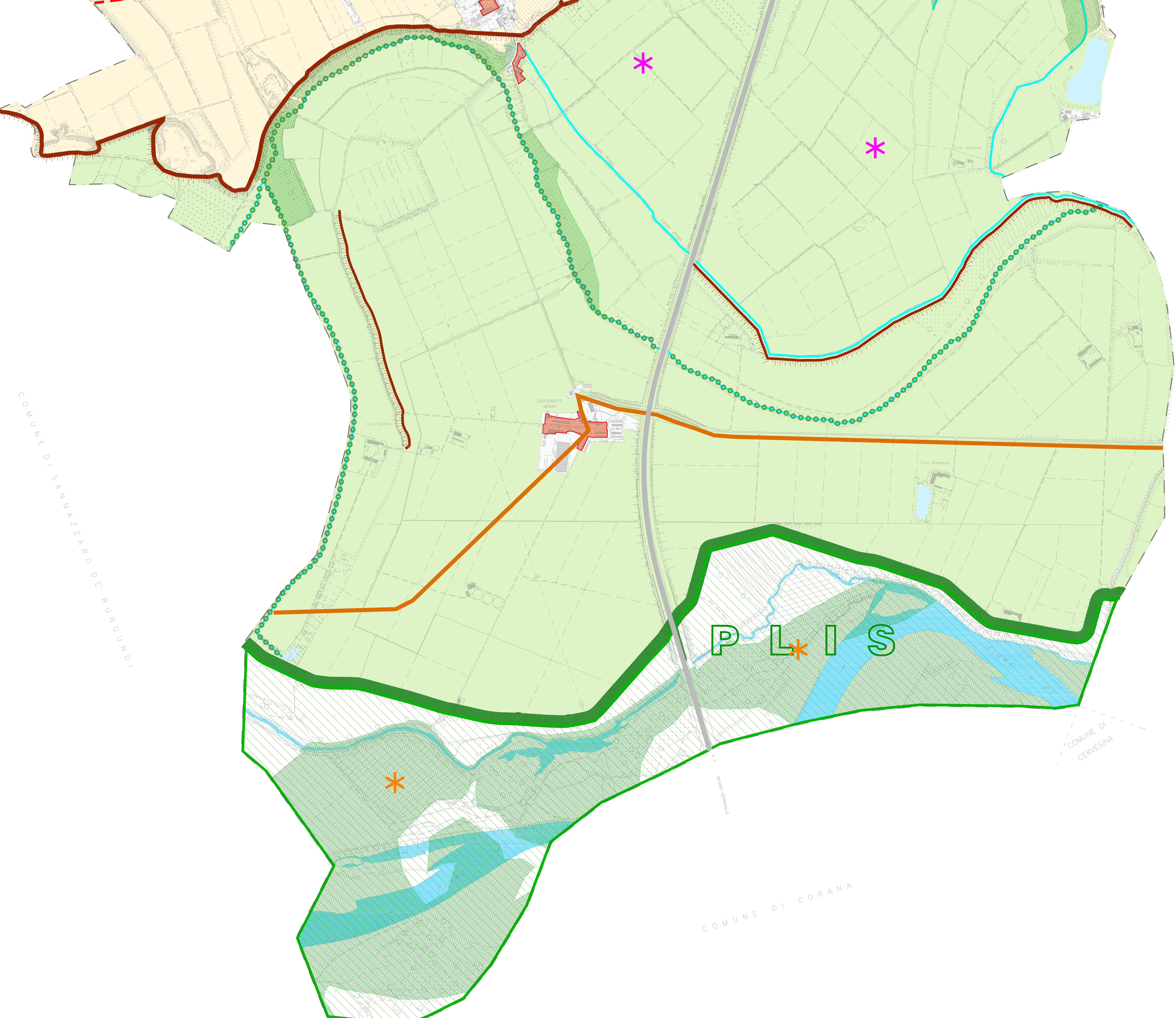
PAESAGGI TIPICI

-  PAESAGGIO AGRARIO DELLA RIBICOLTURA
-  GOLENA DEL PO
-  VALLE DEL TERORPIO

PROPOSTE DI VALORIZZAZIONE PAESISTICA

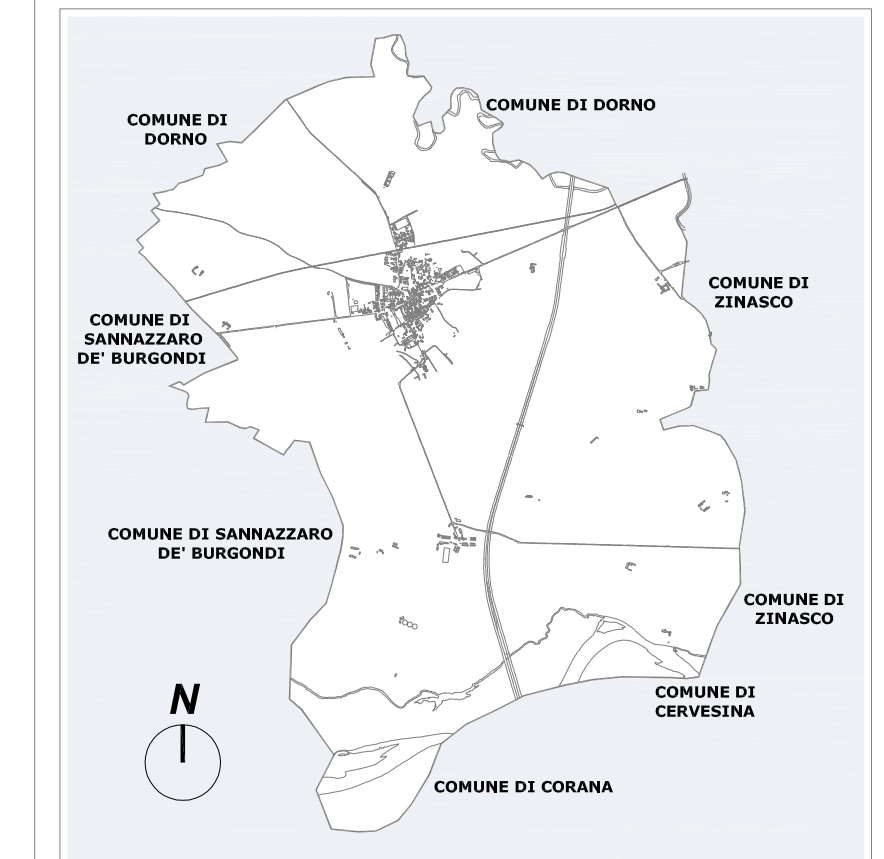
-  P.L.I.S. del fiume Po

 CONFINI COMUNALI



COMUNE DI
PIEVE ALBIGNOLA
PROVINCIA DI PAVIA
**PIANO DI GOVERNO
DEL TERRITORIO**
Al sensi della L. n. 12 del 11.03.2005

Adottato dal Consiglio Comunale con deliberazione n. 29 In data 30/12/2008
Pubblicato dal 21/01/2009 al 19/02/2009
Approvato definitivamente dal C.C. con deliberazione n. In data



Il Sindaco
MASSIMO CHESSA

Il Segretario Comunale
Dott. MARIANO CINGOLANI

Il progettista
Dott. Arch. LUIGI BARIANI

COLLABORATORI
Dott. Ing. Roberto Binigelli
Dott. Arch. Alessia Ferraresi
Dott. In Arch. Massimiliano Giuliani
Dott. Arch. Carla M. Crosina (GAS)
Dott. Geol. Daniela Barbano (comp. geologica)
S.r.l. (acustica)
Studio Anzini (commercio)

OGGETTO:
**QUADRO DI RIFERIMENTO NORMATIVO:
ASPETTI PAESISTICO AMBIENTAZIONA SUD**

Modificata in accoglimento delle osservazioni pervenute e/o in recepimento delle richieste di adeguamento da parte degli Enti competenti

DATA:
APRILE 2009

STUDIO ARCH. LUIGI BARIANI - VIA PEZZANI, 54 27058 VOGHERA - TEL. FAX 0383.365225

PIANO DELLE REGOLE
P.d.R.
TAVOLA: 3.5b