






**LEGENDA**

-  Alveo attivo del F. Po
-  Alveo attivo del T. Terdoppio.
-  Confine comunale.

Sigla	SCENARIO DI PERICOLOSITA' SISMICA LOCALE
Z1a	Zona caratterizzata da movimenti franosi attivi
Z1b	Zona caratterizzata da movimenti franosi quiescenti
Z1c	Zona potenzialmente franosa o esposta a rischio di frana
Z2	Zone con terreni di fondazione particolarmente scadenti (riporti poco addensati, terreni granulari fini con falda superficiale)
Z3a	Zona di ciglio H > 10 m (scarpata con parete subverticale, bordo di cava, nicchia di distacco, orlo di terrazzo fluviale o di natura antropica)
Z3b	Zona di cresta rocciosa e/o cocuzzolo: appuntite - arrotondate
Z4a	Zona di fondovalle con presenza di depositi alluvionali e/o fluvio-glaciali granulari e/o coesivi
Z4b	Zona pedemontana di falda di detrito, conoide alluvionale e conoide delizio-lacustre
Z4c	Zona morenica con presenza di depositi granulari e/o coesivi (compresi le coltri loessiche)
Z4d	Zona con presenza di argille residuali e terre rosse di origine eluvio-colluviale
Z5	Zona di contratto stratigrafico e/o tettonico tra litotipi con caratteristiche fisico-meccaniche molto diverse

cf. d.g.r. n. 8/7374 del 28/05/08



COMUNE DI PIEVE ALBIGNOLA  
(Provincia di Pavia)

**PIANO DI GOVERNO DEL TERRITORIO**

**COMPONENTE GEOLOGICA,  
IDROGEOLOGICA E SISMICA**

art. 57 comma 1, lettera a, L.R. 11 marzo 2005, n. 12  
d.g.r. n. 8/1566 del 22/12/05, d.g.r. n.8/7374 del 28/05/08

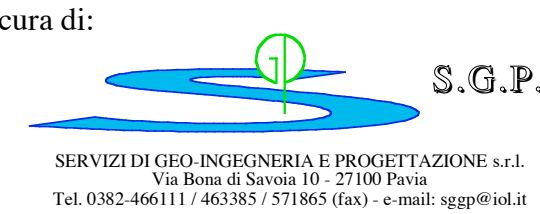
**CARTA DELLA PERICOLOSITÀ SISMICA LOCALE**

TAV. 5

scala 1:10.000

SETTEMBRE 2008

A cura di:



Il tecnico:

**Dott. Geol. Daniela Barbano**  
Via Bona di Savoia, 10 - Pavia - Ord. Geologi Lombardia n. 1156

Committente:

Amministrazione Comunale di Pieve Albignola (PV)